

Филиал публично-правовой компании "Роскадастр" по Московской области

полное наименование органа регистрации прав

Выписка из Единого государственного реестра недвижимости об объекте недвижимости

Сведения о характеристиках объекта недвижимости

На основании запроса от 16.06.2025, поступившего на рассмотрение 16.06.2025, сообщаем, что согласно записям Единого государственного реестра недвижимости:

Раздел 1 Лист 1

Сооружение			
вид объекта недвижимости			
Лист № 1 раздела 1	Всего листов раздела 1: 2	Всего разделов: 4	Всего листов выписки: 188
16.06.2025г. № КУВИ-001/2025-123513869			
Кадастровый номер:	50:28:0000000:8556		
Номер кадастрового квартала:	50:28:0000000		
Дата присвоения кадастрового номера:	31.07.2012		
Ранее присвоенный государственный учетный номер:	Инвентарный номер 030:110-11742/Г; Условный номер 50-50-28/117/2014-189		
Местоположение:	Московская область, г. Домодедово, мкр. Барыбино		
Площадь:	данные отсутствуют		
Основная характеристика (для сооружения):	тип	значение	единица измерения
	протяженность	41884	в метрах
Назначение:	газоснабжение		
Наименование:	Газораспределительная сеть		
Количество этажей, в том числе подземных этажей:	данные отсутствуют		
Год ввода в эксплуатацию по завершении строительства:	данные отсутствуют		
Год завершения строительства:	1993		
Кадастровая стоимость, руб.:	73812807.55		
Кадастровые номера иных объектов недвижимости, в пределах которых расположен объект недвижимости:	50:28:0000000:53352, 50:28:0100307:660, 50:28:0040115:62, 50:28:0040115:49, 50:28:0040115:54, 50:28:0040115:39, 50:28:0040115:713, 50:28:0040130:53, 50:28:0040130:3001, 50:28:0040130:3002, 50:28:0040130:278, 50:28:0040130:229, 50:28:0040130:2945, 50:28:0090405:153, 50:28:0040125:163, 50:28:0040128:186, 50:28:0040128:64, 50:28:0040127:575, 50:28:0040127:557, 50:28:0040126:632, 50:28:0040126:6, 50:28:0040124:200, 50:28:0040124:201, 50:28:0040125:963, 50:28:0040125:47, 50:28:0040202:360, 50:28:0040206:24, 50:28:0000000:53361, 50:28:0040204:95, 50:28:0040206:23, 50:28:0040206:58, 50:28:0000000:297, 50:28:0040206:29, 50:28:0040115:44, 50:28:0090503:6, 50:28:0040127:577, 50:28:0000000:55626, 50:28:0040126:58, 50:28:0040125:263, 50:28:0040129:1, 50:28:0000000:55623, 50:28:0040132:11, 50:28:0040111:666, 50:28:0040115:1298, 50:28:0040121:702, 50:28:0040121:146, 50:28:0040121:139, 50:28:0000000:54936, 50:28:0100307:3768, 50:28:0100307:651		
Кадастровые номера помещений, машино-мест, расположенных в здании или сооружении:	данные отсутствуют		



ДОКУМЕНТ ПОДПИСАН
ЭЛЕКТРОННОЙ ПОДПИСЬЮ

Сертификат: 009F0BDC181A023B64597F1E2579BEFB50

Владелец: ФЕДЕРАЛЬНАЯ СЛУЖБА ГОСУДАРСТВЕННОЙ
РЕГИСТРАЦИИ, КАДАСТРА И КАРТОГРАФИИ
Действителен: с 02.08.2024 по 26.10.2025

полное наименование должности

инициалы, фамилия

Сооружение			
вид объекта недвижимости			
Лист № 2 раздела 1	Всего листов раздела 1: 2	Всего разделов: 4	Всего листов выписки: 188
16.06.2025г. № КУВИ-001/2025-123513869			
Кадастровый номер:		50:28:0000000:8556	
Кадастровые номера объектов недвижимости, из которых образован объект недвижимости:		данные отсутствуют	
Кадастровые номера образованных объектов недвижимости:		данные отсутствуют	
Сведения о включении объекта недвижимости в состав предприятия как имущественного комплекса:		данные отсутствуют	
Сведения о включении объекта недвижимости в состав единого недвижимого комплекса:		данные отсутствуют	
Виды разрешенного использования:		данные отсутствуют	
Сведения о включении объекта недвижимости в реестр объектов культурного наследия:		данные отсутствуют	
Сведения о кадастровом инженере:		дата завершения кадастровых работ: 17.08.2011 Митин Александр Сергеевич, № 2387, в Гильдия кадастровых инженеров, СНИЛС 15438089682, договор на выполнение кадастровых работ от 23.10.2019 № 299/12-2019, дата завершения кадастровых работ: 30.08.2024	
Статус записи об объекте недвижимости:		Сведения об объекте недвижимости имеют статус "актуальные, ранее учтенные"	
Особые отметки:		Сведения, необходимые для заполнения разделов: 6 - Сведения о частях объекта недвижимости; 7 - Перечень помещений, машино-мест, расположенных в здании, сооружении; 8 - План расположения помещения, машино-места на этаже (плане этажа), отсутствуют.	
Получатель выписки:		Назарова Полина Руслановна, действующий(ая) на основании документа "" КОМИТЕТ ПО УПРАВЛЕНИЮ ИМУЩЕСТВОМ АДМИНИСТРАЦИИ ГОРОДСКОГО ОКРУГА ДОМОДЕДОВО МОСКОВСКОЙ ОБЛАСТИ	

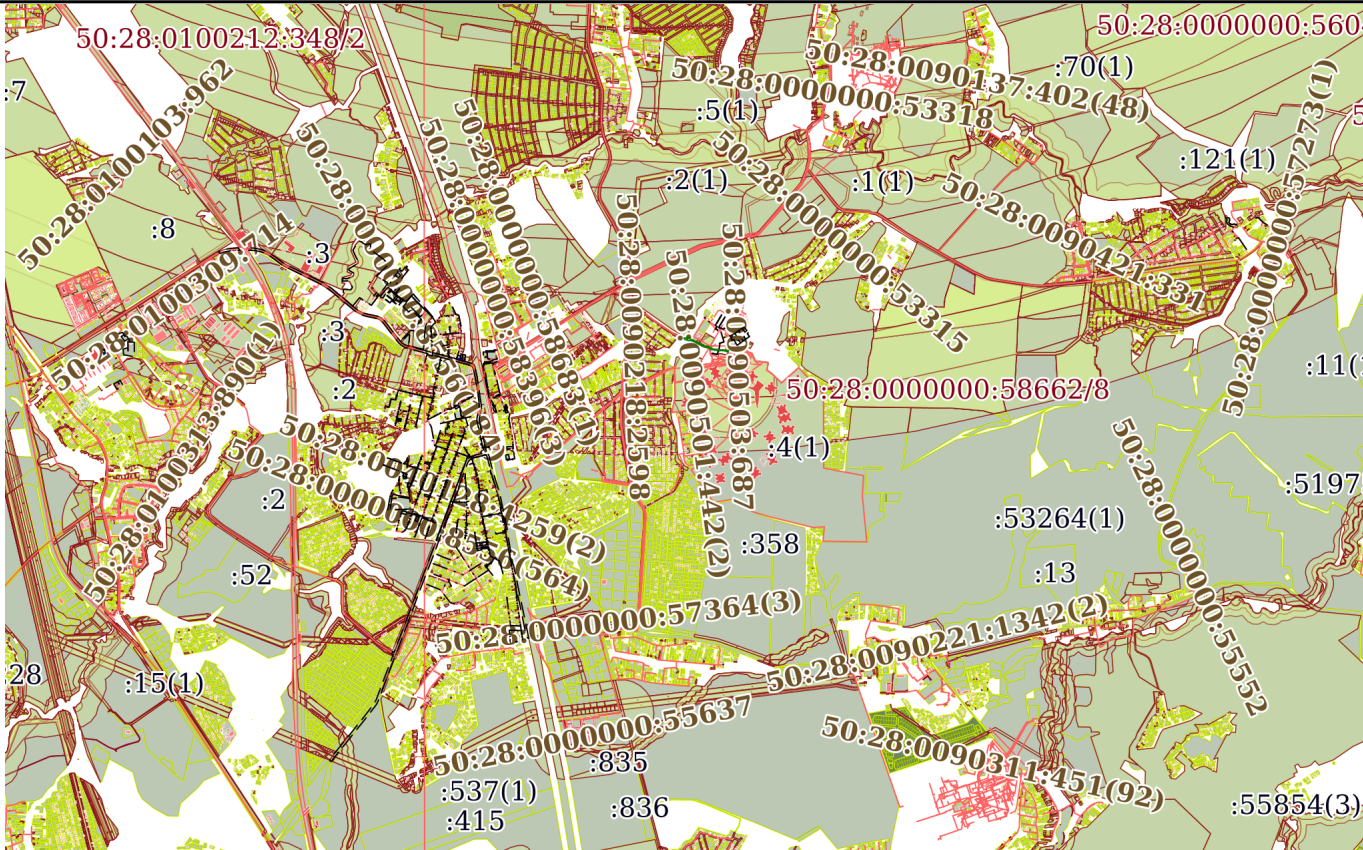
полное наименование должности	 ДОКУМЕНТ ПОДПИСАН ЭЛЕКТРОННОЙ ПОДПИСЬЮ Сертификат: 009F0BDC181A023B64597F1E2579BEFB50 Владелец: ФЕДЕРАЛЬНАЯ СЛУЖБА ГОСУДАРСТВЕННОЙ РЕГИСТРАЦИИ, КАДАСТРА И КАРТОГРАФИИ Действителен: с 02.08.2024 по 26.10.2025	инициалы, фамилия


Выписка из Единого государственного реестра недвижимости об объекте недвижимости
Сведения о зарегистрированных правах

Сооружение			
вид объекта недвижимости			
Лист № 1 раздела 2		Всего листов раздела 2: 1	Всего разделов: 4
Всего листов выписки: 188			
16.06.2025г. № КУВИ-001/2025-123513869			
Кадастровый номер:		50:28:0000000:8556	
1	Правообладатель (правообладатели):	1.1	Акционерное общество "Мособлгаз", ИНН: 5032292612, ОГРН: 1175024034734
	Сведения о возможности предоставления третьим лицам персональных данных физического лица:	1.1.1	данные отсутствуют
2	Вид, номер, дата и время государственной регистрации права:	2.1	Собственность 50:28:0000000:8556-50/028/2018-2 25.07.2018 14:10:18
3	Сведения об осуществлении государственной регистрации сделки, права без необходимого в силу закона согласия третьего лица, органа:	3.1	данные отсутствуют
4	Ограничение прав и обременение объекта недвижимости:	не зарегистрировано	
5	Договоры участия в долевом строительстве:	не зарегистрировано	
6	Заявленные в судебном порядке права требования:	данные отсутствуют	
7	Сведения о возможности предоставления третьим лицам персональных данных физического лица	данные отсутствуют	
8	Сведения о возражении в отношении зарегистрированного права:	данные отсутствуют	
9	Сведения о наличии решения об изъятии объекта недвижимости для государственных и муниципальных нужд:	данные отсутствуют	
10	Сведения о невозможности государственной регистрации без личного участия правообладателя или его законного представителя:	данные отсутствуют	
11	Правопритязания и сведения о наличии поступивших, но не рассмотренных заявлений о проведении государственной регистрации права (перехода, прекращения права), ограничения права или обременения объекта недвижимости, сделки в отношении объекта недвижимости:	отсутствуют	

полное наименование должности	<div><p>ДОКУМЕНТ ПОДПИСАН ЭЛЕКТРОННОЙ ПОДПИСЬЮ</p><p>Сертификат: 009F0BDC181A023B64597F1E2579BEFB50</p><p>Владелец: ФЕДЕРАЛЬНАЯ СЛУЖБА ГОСУДАРСТВЕННОЙ РЕГИСТРАЦИИ, КАДАСТРА И КАРТОГРАФИИ</p><p>Действителен: с 02.08.2024 по 26.10.2025</p></div>	инициалы, фамилия

Выписка из Единого государственного реестра недвижимости об объекте недвижимости
Описание местоположения объекта недвижимости

Сооружение			
вид объекта недвижимости			
Лист № 1 раздела 5	Всего листов раздела 5: 1	Всего разделов: 4	Всего листов выписки: 188
16.06.2025г. № КУВИ-001/2025-123513869			
Кадастровый номер:		50:28:0000000:8556	
Схема расположения объекта недвижимости (части объекта недвижимости) на земельном участке(ах)			
			
Масштаб 1:70000		Условные обозначения:	

полное наименование должности	 ДОКУМЕНТ ПОДПИСАН ЭЛЕКТРОННОЙ ПОДПИСЬЮ Сертификат: 009F0BDC181A023B64597F1E2579BEFB50 Владелец: ФЕДЕРАЛЬНАЯ СЛУЖБА ГОСУДАРСТВЕННОЙ РЕГИСТРАЦИИ, КАДАСТРА И КАРТОГРАФИИ Действителен: с 02.08.2024 по 26.10.2025	инициалы, фамилия

Выписка из Единого государственного реестра недвижимости об объекте недвижимости
Описание местоположения объекта недвижимости

Сооружение			
вид объекта недвижимости			
Лист № 1 раздела 5.1	Всего листов раздела 5.1: 184	Всего разделов: 4	Всего листов выписки: 188
16.06.2025г. № КУВИ-001/2025-123513869			
Кадастровый номер:		50:28:0000000:8556	

1. Сведения о координатах характерных точек контура объекта недвижимости						
Система координат МСК-50, зона 2						
Номер точки	Координаты, м		Радиус, м	Средняя квадратическая погрешность определения координат характерных точек контура, м	Глубина, высота, м	
	X	Y			H1	H2
	2	3	4	5	6	7
1	415223.29	2212839.95	-	0.1	данные отсутствуют	данные отсутствуют
2	415223.18	2212839.15	-	0.1	данные отсутствуют	данные отсутствуют
1	415228.3	2212835.61	-	0.1	данные отсутствуют	данные отсутствуют
2	415228.68	2212838.35	-	0.1	данные отсутствуют	данные отсутствуют
3	415227.27	2212838.77	-	0.1	данные отсутствуют	данные отсутствуют
4	415224.81	2212839.5	-	0.1	данные отсутствуют	данные отсутствуют
5	415223.29	2212839.95	-	0.1	данные отсутствуют	данные отсутствуют
6	415224.52	2212849.24	-	0.1	данные отсутствуют	данные отсутствуют
7	415225.3	2212855.04	-	0.1	данные отсутствуют	данные отсутствуют
8	415225.67	2212857.87	-	0.1	данные отсутствуют	данные отсутствуют
1	414269.72	2212475.48	-	0.1	данные отсутствуют	данные отсутствуют
2	414250.9	2212522.7	-	0.1	данные отсутствуют	данные отсутствуют

полное наименование должности	<div><p>ДОКУМЕНТ ПОДПИСАН ЭЛЕКТРОННОЙ ПОДПИСЬЮ</p><p>Сертификат: 009F0BDC181A023B64597F1E2579BEFB50</p><p>Владелец: ФЕДЕРАЛЬНАЯ СЛУЖБА ГОСУДАРСТВЕННОЙ РЕГИСТРАЦИИ, КАДАСТРА И КАРТОГРАФИИ</p><p>Действителен: с 02.08.2024 по 26.10.2025</p></div>	инициалы, фамилия

Сооружение							
вид объекта недвижимости							
Лист № 2 раздела 5.1		Всего листов раздела 5.1: 184		Всего разделов: 4		Всего листов выписки: 188	
16.06.2025г. № КУВИ-001/2025-123513869							
Кадастровый номер:			50:28:0000000:8556				
3	414231.14	2212575.28	-	0.1	данные отсутствуют	данные отсутствуют	
4	414227.87	2212584.41	-	0.1	данные отсутствуют	данные отсутствуют	
5	414216.48	2212616.22	-	0.1	данные отсутствуют	данные отсутствуют	
6	414206.35	2212619.74	-	0.1	данные отсутствуют	данные отсутствуют	
7	414189.06	2212625.91	-	0.1	данные отсутствуют	данные отсутствуют	
8	414158.53	2212636.52	-	0.1	данные отсутствуют	данные отсутствуют	
9	414120.38	2212647.98	-	0.1	данные отсутствуют	данные отсутствуют	
10	414067.35	2212662.69	-	0.1	данные отсутствуют	данные отсутствуют	
11	414039.31	2212670.26	-	0.1	данные отсутствуют	данные отсутствуют	
12	414013.19	2212676.28	-	0.1	данные отсутствуют	данные отсутствуют	
13	413973.44	2212683.91	-	0.1	данные отсутствуют	данные отсутствуют	
14	413948.31	2212687.83	-	0.1	данные отсутствуют	данные отсутствуют	
15	413913.1	2212692.79	-	0.1	данные отсутствуют	данные отсутствуют	
16	413896.24	2212691.75	-	0.1	данные отсутствуют	данные отсутствуют	
17	413866.97	2212689.69	-	0.1	данные отсутствуют	данные отсутствуют	
18	413841.59	2212688.62	-	0.1	данные отсутствуют	данные отсутствуют	
19	413813.32	2212689.09	-	0.1	данные отсутствуют	данные отсутствуют	



ДОКУМЕНТ ПОДПИСАН
ЭЛЕКТРОННОЙ ПОДПИСЬЮ

Сертификат: 009F0BDC181A023B64597F1E2579BEFB50

Владелец: ФЕДЕРАЛЬНАЯ СЛУЖБА ГОСУДАРСТВЕННОЙ
РЕГИСТРАЦИИ, КАДАСТРА И КАРТОГРАФИИ
Действителен: с 02.08.2024 по 26.10.2025

полное наименование должности

инициалы, фамилия

Сооружение							
вид объекта недвижимости							
Лист № 3 раздела 5.1		Всего листов раздела 5.1: 184		Всего разделов: 4		Всего листов выписки: 188	
16.06.2025г. № КУВИ-001/2025-123513869							
Кадастровый номер:			50:28:0000000:8556				
20	413788.78	2212693.1	-	0.1	данные отсутствуют	данные отсутствуют	
21	413744.53	2212701.42	-	0.1	данные отсутствуют	данные отсутствуют	
22	413703.52	2212710.21	-	0.1	данные отсутствуют	данные отсутствуют	
23	413676.98	2212716.02	-	0.1	данные отсутствуют	данные отсутствуют	
24	413651.52	2212720.35	-	0.1	данные отсутствуют	данные отсутствуют	
25	413624.3	2212725.81	-	0.1	данные отсутствуют	данные отсутствуют	
26	413594.28	2212732.02	-	0.1	данные отсутствуют	данные отсутствуют	
27	413575.78	2212735.78	-	0.1	данные отсутствуют	данные отсутствуют	
28	413528.45	2212746.1	-	0.1	данные отсутствуют	данные отсутствуют	
29	413505.54	2212750.47	-	0.1	данные отсутствуют	данные отсутствуют	
30	413465.85	2212758.63	-	0.1	данные отсутствуют	данные отсутствуют	
31	413433.45	2212765.01	-	0.1	данные отсутствуют	данные отсутствуют	
32	413408.98	2212769.76	-	0.1	данные отсутствуют	данные отсутствуют	
33	413357.65	2212779.37	-	0.1	данные отсутствуют	данные отсутствуют	
34	413329.46	2212784.92	-	0.1	данные отсутствуют	данные отсутствуют	
35	413299.17	2212789.81	-	0.1	данные отсутствуют	данные отсутствуют	
36	413297.29	2212790.11	-	0.1	данные отсутствуют	данные отсутствуют	



ДОКУМЕНТ ПОДПИСАН
ЭЛЕКТРОННОЙ ПОДПИСЬЮ

Сертификат: 009F0BDC181A023B64597F1E2579BEFB50

Владелец: ФЕДЕРАЛЬНАЯ СЛУЖБА ГОСУДАРСТВЕННОЙ
РЕГИСТРАЦИИ, КАДАСТРА И КАРТОГРАФИИ
Действителен: с 02.08.2024 по 26.10.2025

полное наименование должности

инициалы, фамилия

Сооружение							
вид объекта недвижимости							
Лист № 4 раздела 5.1		Всего листов раздела 5.1: 184		Всего разделов: 4		Всего листов выписки: 188	
16.06.2025г. № КУВИ-001/2025-123513869							
Кадастровый номер:			50:28:0000000:8556				
37	413284.91	2212813.04	-	0.1	данные отсутствуют	данные отсутствуют	
38	413275.79	2212829.91	-	0.1	данные отсутствуют	данные отсутствуют	
39	413269.58	2212826.52	-	0.1	данные отсутствуют	данные отсутствуют	
40	413258.54	2212820.51	-	0.1	данные отсутствуют	данные отсутствуют	
41	413250.96	2212816.81	-	0.1	данные отсутствуют	данные отсутствуют	
42	413246.95	2212814.62	-	0.1	данные отсутствуют	данные отсутствуют	
43	413238.43	2212809.99	-	0.1	данные отсутствуют	данные отсутствуют	
44	413234.41	2212807.8	-	0.1	данные отсутствуют	данные отсутствуют	
45	413225.01	2212794.19	-	0.1	данные отсутствуют	данные отсутствуют	
46	413210.41	2212773.03	-	0.1	данные отсутствуют	данные отсутствуют	
47	413208.64	2212770.47	-	0.1	данные отсутствуют	данные отсутствуют	
48	413210.17	2212769.42	-	0.1	данные отсутствуют	данные отсутствуют	
49	413211.35	2212768.6	-	0.1	данные отсутствуют	данные отсутствуют	
50	413210.47	2212767.37	-	0.1	данные отсутствуют	данные отсутствуют	
51	413204.99	2212759.68	-	0.1	данные отсутствуют	данные отсутствуют	
1	413275.79	2212829.91	-	0.1	данные отсутствуют	данные отсутствуют	
2	413267.24	2212845.75	-	0.1	данные отсутствуют	данные отсутствуют	



ДОКУМЕНТ ПОДПИСАН
ЭЛЕКТРОННОЙ ПОДПИСЬЮ

Сертификат: 009F0BDC181A023B64597F1E2579BEFB50

Владелец: ФЕДЕРАЛЬНАЯ СЛУЖБА ГОСУДАРСТВЕННОЙ
РЕГИСТРАЦИИ, КАДАСТРА И КАРТОГРАФИИ
Действителен: с 02.08.2024 по 26.10.2025

полное наименование должности

инициалы, фамилия

Сооружение							
вид объекта недвижимости							
Лист № 5 раздела 5.1		Всего листов раздела 5.1: 184		Всего разделов: 4		Всего листов выписки: 188	
16.06.2025г. № КУВИ-001/2025-123513869							
Кадастровый номер:			50:28:0000000:8556				
3	413248.27	2212880.87	-	0.1	данные отсутствуют	данные отсутствуют	
4	413177.66	2212899.5	-	0.1	данные отсутствуют	данные отсутствуют	
1	413685.8	2212811.88	-	0.1	данные отсутствуют	данные отсутствуют	
2	413683.3	2212812.66	-	0.1	данные отсутствуют	данные отсутствуют	
3	413681.7	2212813.06	-	0.1	данные отсутствуют	данные отсутствуют	
4	413664.01	2212718.23	-	0.1	данные отсутствуют	данные отсутствуют	
1	413204.99	2212759.68	-	0.1	данные отсутствуют	данные отсутствуют	
2	413204.23	2212758.55	-	0.1	данные отсутствуют	данные отсутствуют	
1	415228.3	2212835.61	-	0.1	данные отсутствуют	данные отсутствуют	
2	415228.13	2212834.41	-	0.1	данные отсутствуют	данные отсутствуют	
1	413685.8	2212811.88	-	0.1	данные отсутствуют	данные отсутствуют	
2	413686.53	2212811.66	-	0.1	данные отсутствуют	данные отсутствуют	
3	413688.96	2212810.81	-	0.1	данные отсутствуют	данные отсутствуют	
1	413375.53	2212475.36	-	0.1	данные отсутствуют	данные отсутствуют	
2	413370.49	2212478.62	-	0.1	данные отсутствуют	данные отсутствуют	
3	413302.11	2212522.86	-	0.1	данные отсутствуют	данные отсутствуют	
4	413165.52	2212608.26	-	0.1	данные отсутствуют	данные отсутствуют	



ДОКУМЕНТ ПОДПИСАН
ЭЛЕКТРОННОЙ ПОДПИСЬЮ

Сертификат: 009F0BDC181A023B64597F1E2579BEFB50

Владелец: ФЕДЕРАЛЬНАЯ СЛУЖБА ГОСУДАРСТВЕННОЙ
РЕГИСТРАЦИИ, КАДАСТРА И КАРТОГРАФИИ
Действителен: с 02.08.2024 по 26.10.2025

полное наименование должности

инициалы, фамилия

Сооружение							
вид объекта недвижимости							
Лист № 6 раздела 5.1		Всего листов раздела 5.1: 184		Всего разделов: 4		Всего листов выписки: 188	
16.06.2025г. № КУВИ-001/2025-123513869							
Кадастровый номер:			50:28:0000000:8556				
5	413156.8	2212614.45	-	0.1	данные отсутствуют	данные отсутствуют	
6	413085.87	2212661.56	-	0.1	данные отсутствуют	данные отсутствуют	
7	413162.66	2212778.22	-	0.1	данные отсутствуют	данные отсутствуют	
1	413222.8	2212703.54	-	0.1	данные отсутствуют	данные отсутствуют	
2	413163.93	2212609.38	-	0.1	данные отсутствуют	данные отсутствуют	
1	413223.33	2212258.47	-	0.1	данные отсутствуют	данные отсутствуют	
2	413218.81	2212271.34	-	0.1	данные отсутствуют	данные отсутствуют	
3	413206.53	2212306.35	-	0.1	данные отсутствуют	данные отсутствуют	
4	413192.52	2212342.42	-	0.1	данные отсутствуют	данные отсутствуют	
5	413182.63	2212367.88	-	0.1	данные отсутствуют	данные отсутствуют	
6	413170.11	2212400.17	-	0.1	данные отсутствуют	данные отсутствуют	
7	413163.41	2212418.93	-	0.1	данные отсутствуют	данные отсутствуют	
8	413156.92	2212439.68	-	0.1	данные отсутствуют	данные отсутствуют	
9	413142.47	2212476.52	-	0.1	данные отсутствуют	данные отсутствуют	
10	413131.3	2212505.34	-	0.1	данные отсутствуют	данные отсутствуют	
11	413120.29	2212531.57	-	0.1	данные отсутствуют	данные отсутствуют	
12	413118.34	2212538.44	-	0.1	данные отсутствуют	данные отсутствуют	



ДОКУМЕНТ ПОДПИСАН
ЭЛЕКТРОННОЙ ПОДПИСЬЮ

Сертификат: 009F0BDC181A023B64597F1E2579BEFB50

Владелец: ФЕДЕРАЛЬНАЯ СЛУЖБА ГОСУДАРСТВЕННОЙ
РЕГИСТРАЦИИ, КАДАСТРА И КАРТОГРАФИИ
Действителен: с 02.08.2024 по 26.10.2025

полное наименование должности

инициалы, фамилия

Сооружение							
вид объекта недвижимости							
Лист № 7 раздела 5.1		Всего листов раздела 5.1: 184		Всего разделов: 4		Всего листов выписки: 188	
16.06.2025г. № КУВИ-001/2025-123513869							
Кадастровый номер:			50:28:0000000:8556				
13	413118.12	2212542.88	-	0.1	данные отсутствуют	данные отсутствуют	
14	413119.85	2212546.89	-	0.1	данные отсутствуют	данные отсутствуют	
15	413122.76	2212551.45	-	0.1	данные отсутствуют	данные отсутствуют	
16	413134.41	2212569.29	-	0.1	данные отсутствуют	данные отсутствуют	
17	413156.06	2212599.41	-	0.1	данные отсутствуют	данные отсутствуют	
18	413163.46	2212609.72	-	0.1	данные отсутствуют	данные отсутствуют	
1	413029.99	2212197.87	-	0.1	данные отсутствуют	данные отсутствуют	
2	413027.52	2212203.93	-	0.1	данные отсутствуют	данные отсутствуют	
3	413021.97	2212217.5	-	0.1	данные отсутствуют	данные отсутствуют	
4	413015.08	2212232.86	-	0.1	данные отсутствуют	данные отсутствуют	
5	413002.23	2212266.28	-	0.1	данные отсутствуют	данные отсутствуют	
6	412988.82	2212301.27	-	0.1	данные отсутствуют	данные отсутствуют	
7	412976.51	2212328.31	-	0.1	данные отсутствуют	данные отсутствуют	
8	412974.82	2212333.66	-	0.1	данные отсутствуют	данные отсутствуют	
9	412973.16	2212338.19	-	0.1	данные отсутствуют	данные отсутствуют	
10	412969.96	2212346.94	-	0.1	данные отсутствуют	данные отсутствуют	
11	412971.18	2212347.65	-	0.1	данные отсутствуют	данные отсутствуют	



ДОКУМЕНТ ПОДПИСАН
ЭЛЕКТРОННОЙ ПОДПИСЬЮ

Сертификат: 009F0BDC181A023B64597F1E2579BEFB50

Владелец: ФЕДЕРАЛЬНАЯ СЛУЖБА ГОСУДАРСТВЕННОЙ
РЕГИСТРАЦИИ, КАДАСТРА И КАРТОГРАФИИ
Действителен: с 02.08.2024 по 26.10.2025

полное наименование должности

инициалы, фамилия

Сооружение							
вид объекта недвижимости							
Лист № 8 раздела 5.1		Всего листов раздела 5.1: 184		Всего разделов: 4		Всего листов выписки: 188	
16.06.2025г. № КУВИ-001/2025-123513869							
Кадастровый номер:			50:28:0000000:8556				
12	412977.99	2212351.63	-	0.1	данные отсутствуют	данные отсутствуют	
13	412998.82	2212358.45	-	0.1	данные отсутствуют	данные отсутствуют	
14	413019.18	2212366.21	-	0.1	данные отсутствуют	данные отсутствуют	
15	413036.19	2212372.67	-	0.1	данные отсутствуют	данные отсутствуют	
16	413050.47	2212377.5	-	0.1	данные отсутствуют	данные отсутствуют	
17	413060.88	2212381.34	-	0.1	данные отсутствуют	данные отсутствуют	
18	413052.85	2212402.61	-	0.1	данные отсутствуют	данные отсутствуют	
19	413057.39	2212404.62	-	0.1	данные отсутствуют	данные отсутствуют	
20	413069.9	2212410.16	-	0.1	данные отсутствуют	данные отсутствуют	
1	413310.21	2212292.12	-	0.1	данные отсутствуют	данные отсутствуют	
2	413289.59	2212340.74	-	0.1	данные отсутствуют	данные отсутствуют	
3	413280.49	2212362.18	-	0.1	данные отсутствуют	данные отсутствуют	
4	413271.67	2212386.53	-	0.1	данные отсутствуют	данные отсутствуют	
5	413259.99	2212420.46	-	0.1	данные отсутствуют	данные отсутствуют	
6	413255.44	2212432.09	-	0.1	данные отсутствуют	данные отсутствуют	
7	413253.63	2212438.31	-	0.1	данные отсутствуют	данные отсутствуют	
8	413253.41	2212441.31	-	0.1	данные отсутствуют	данные отсутствуют	



ДОКУМЕНТ ПОДПИСАН
ЭЛЕКТРОННОЙ ПОДПИСЬЮ

Сертификат: 009F0BDC181A023B64597F1E2579BEFB50

Владелец: ФЕДЕРАЛЬНАЯ СЛУЖБА ГОСУДАРСТВЕННОЙ
РЕГИСТРАЦИИ, КАДАСТРА И КАРТОГРАФИИ
Действителен: с 02.08.2024 по 26.10.2025

полное наименование должности

инициалы, фамилия

Сооружение							
вид объекта недвижимости							
Лист № 9 раздела 5.1		Всего листов раздела 5.1: 184		Всего разделов: 4		Всего листов выписки: 188	
16.06.2025г. № КУВИ-001/2025-123513869							
Кадастровый номер:			50:28:0000000:8556				
9	413253.51	2212443.46	-	0.1	данные отсутствуют	данные отсутствуют	
10	413255.12	2212447.04	-	0.1	данные отсутствуют	данные отсутствуют	
11	413267.72	2212467.75	-	0.1	данные отсутствуют	данные отсутствуют	
12	413285.36	2212496.63	-	0.1	данные отсутствуют	данные отсутствуют	
13	413294.71	2212512.1	-	0.1	данные отсутствуют	данные отсутствуют	
14	413301.45	2212523.27	-	0.1	данные отсутствуют	данные отсутствуют	
1	413052.85	2212402.61	-	0.1	данные отсутствуют	данные отсутствуют	
2	413050.59	2212408.59	-	0.1	данные отсутствуют	данные отсутствуют	
3	413011.65	2212428.71	-	0.1	данные отсутствуют	данные отсутствуют	
1	412845.59	2212457.01	-	0.1	данные отсутствуют	данные отсутствуют	
2	412856.25	2212424.48	-	0.1	данные отсутствуют	данные отсутствуют	
3	412861.62	2212415.43	-	0.1	данные отсутствуют	данные отсутствуют	
4	412969.93	2212333.21	-	0.1	данные отсутствуют	данные отсутствуют	
5	412974.38	2212334.84	-	0.1	данные отсутствуют	данные отсутствуют	
1	415220.18	2212831.29	-	0.1	данные отсутствуют	данные отсутствуют	
2	415222.26	2212831.01	-	0.1	данные отсутствуют	данные отсутствуют	
3	415227.6	2212830.28	-	0.1	данные отсутствуют	данные отсутствуют	



ДОКУМЕНТ ПОДПИСАН
ЭЛЕКТРОННОЙ ПОДПИСЬЮ

Сертификат: 009F0BDC181A023B64597F1E2579BEFB50

Владелец: ФЕДЕРАЛЬНАЯ СЛУЖБА ГОСУДАРСТВЕННОЙ
РЕГИСТРАЦИИ, КАДАСТРА И КАРТОГРАФИИ
Действителен: с 02.08.2024 по 26.10.2025

полное наименование должности

инициалы, фамилия

Сооружение							
вид объекта недвижимости							
Лист № 10 раздела 5.1		Всего листов раздела 5.1: 184		Всего разделов: 4		Всего листов выписки: 188	
16.06.2025г. № КУВИ-001/2025-123513869							
Кадастровый номер:			50:28:0000000:8556				
1	415215.13	2212754.24	-	0.1	данные отсутствуют	данные отсутствуют	
2	415218.31	2212761.32	-	0.1	данные отсутствуют	данные отсутствуют	
3	415218.42	2212765.44	-	0.1	данные отсутствуют	данные отсутствуют	
4	415219.13	2212791.85	-	0.1	данные отсутствуют	данные отсутствуют	
5	415220.01	2212824.86	-	0.1	данные отсутствуют	данные отсутствуют	
6	415220.18	2212831.29	-	0.1	данные отсутствуют	данные отсутствуют	
7	415220.31	2212836.09	-	0.1	данные отсутствуют	данные отсутствуют	
1	415032.69	2212831.18	-	0.1	данные отсутствуют	данные отсутствуют	
2	415033.07	2212834.05	-	0.1	данные отсутствуют	данные отсутствуют	
1	414867.37	2212866.2	-	0.1	данные отсутствуют	данные отсутствуют	
2	414868.69	2212872.34	-	0.1	данные отсутствуют	данные отсутствуют	
1	414804.54	2212887.59	-	0.1	данные отсутствуют	данные отсутствуют	
2	414804.58	2212887.68	-	0.1	данные отсутствуют	данные отсутствуют	
1	414830.86	2212880.73	-	0.1	данные отсутствуют	данные отсутствуют	
2	414831.19	2212881.94	-	0.1	данные отсутствуют	данные отсутствуют	
1	414583.96	2212964.8	-	0.1	данные отсутствуют	данные отсутствуют	
2	414584.61	2212968.52	-	0.1	данные отсутствуют	данные отсутствуют	



ДОКУМЕНТ ПОДПИСАН
ЭЛЕКТРОННОЙ ПОДПИСЬЮ

Сертификат: 009F0BDC181A023B64597F1E2579BEFB50

Владелец: ФЕДЕРАЛЬНАЯ СЛУЖБА ГОСУДАРСТВЕННОЙ
РЕГИСТРАЦИИ, КАДАСТРА И КАРТОГРАФИИ
Действителен: с 02.08.2024 по 26.10.2025

полное наименование должности

инициалы, фамилия

Сооружение							
вид объекта недвижимости							
Лист № 11 раздела 5.1		Всего листов раздела 5.1: 184		Всего разделов: 4		Всего листов выписки: 188	
16.06.2025г. № КУВИ-001/2025-123513869							
Кадастровый номер:			50:28:0000000:8556				
1	414543.16	2212968.99	-	0.1	данные отсутствуют	данные отсутствуют	
2	414544.29	2212975.51	-	0.1	данные отсутствуют	данные отсутствуют	
1	414657.41	2212919.97	-	0.1	данные отсутствуют	данные отсутствуют	
2	414658.1	2212919.72	-	0.1	данные отсутствуют	данные отсутствуют	
3	414669.57	2212951.05	-	0.1	данные отсутствуют	данные отсутствуют	
1	414196.47	2213001.3	-	0.1	данные отсутствуют	данные отсутствуют	
2	414203.17	2213000.06	-	0.1	данные отсутствуют	данные отсутствуют	
1	414189.94	2212956.67	-	0.1	данные отсутствуют	данные отсутствуют	
2	414194.91	2212955.75	-	0.1	данные отсутствуют	данные отсутствуют	
1	414194.89	2212955.61	-	0.1	данные отсутствуют	данные отсутствуют	
2	414194.7	2212954.63	-	0.1	данные отсутствуют	данные отсутствуют	
1	414278.32	2212998.35	-	0.1	данные отсутствуют	данные отсутствуют	
2	414278.67	2213006.19	-	0.1	данные отсутствуют	данные отсутствуют	
1	414508.35	2212976.01	-	0.1	данные отсутствуют	данные отсутствуют	
2	414509.6	2212981.53	-	0.1	данные отсутствуют	данные отсутствуют	
1	414390.14	2212996.35	-	0.1	данные отсутствуют	данные отсутствуют	
2	414391.45	2213004.18	-	0.1	данные отсутствуют	данные отсутствуют	



ДОКУМЕНТ ПОДПИСАН
ЭЛЕКТРОННОЙ ПОДПИСЬЮ

Сертификат: 009F0BDC181A023B64597F1E2579BEFB50

Владелец: ФЕДЕРАЛЬНАЯ СЛУЖБА ГОСУДАРСТВЕННОЙ
РЕГИСТРАЦИИ, КАДАСТРА И КАРТОГРАФИИ
Действителен: с 02.08.2024 по 26.10.2025

полное наименование должности

инициалы, фамилия

Сооружение							
вид объекта недвижимости							
Лист № 12 раздела 5.1		Всего листов раздела 5.1: 184		Всего разделов: 4		Всего листов выписки: 188	
16.06.2025г. № КУВИ-001/2025-123513869							
Кадастровый номер:			50:28:0000000:8556				
1	415157.48	2212745.95	-	0.1	данные отсутствуют	данные отсутствуют	
2	415160.91	2212745.67	-	0.1	данные отсутствуют	данные отсутствуют	
3	415162.68	2212767.25	-	0.1	данные отсутствуют	данные отсутствуют	
1	415002.19	2212832.26	-	0.1	данные отсутствуют	данные отсутствуют	
2	415002.48	2212841.6	-	0.1	данные отсутствуют	данные отсутствуют	
1	414666.07	2212942.16	-	0.1	данные отсутствуют	данные отсутствуют	
2	414666.29	2212942.09	-	0.1	данные отсутствуют	данные отсутствуют	
1	414658.1	2212919.72	-	0.1	данные отсутствуют	данные отсутствуют	
2	414657.82	2212918.97	-	0.1	данные отсутствуют	данные отсутствуют	
1	414360.2	2213003.93	-	0.1	данные отсутствуют	данные отсутствуют	
2	414361.38	2213007.32	-	0.1	данные отсутствуют	данные отсутствуют	
1	414338.54	2213005.3	-	0.1	данные отсутствуют	данные отсутствуют	
2	414338.54	2213007.01	-	0.1	данные отсутствуют	данные отсутствуют	
1	415526.69	2214811.16	-	0.1	данные отсутствуют	данные отсутствуют	
2	415530.34	2214804.86	-	0.1	данные отсутствуют	данные отсутствуют	
1	415420.71	2214904.22	-	0.1	данные отсутствуют	данные отсутствуют	
2	415446.7	2214920.51	-	0.1	данные отсутствуют	данные отсутствуют	



ДОКУМЕНТ ПОДПИСАН
ЭЛЕКТРОННОЙ ПОДПИСЬЮ

Сертификат: 009F0BDC181A023B64597F1E2579BEFB50

Владелец: ФЕДЕРАЛЬНАЯ СЛУЖБА ГОСУДАРСТВЕННОЙ
РЕГИСТРАЦИИ, КАДАСТРА И КАРТОГРАФИИ
Действителен: с 02.08.2024 по 26.10.2025

полное наименование должности

инициалы, фамилия

Сооружение							
вид объекта недвижимости							
Лист № 13 раздела 5.1		Всего листов раздела 5.1: 184		Всего разделов: 4		Всего листов выписки: 188	
16.06.2025г. № КУВИ-001/2025-123513869							
Кадастровый номер:			50:28:0000000:8556				
1	415407.84	2214924.54	-	0.1	данные отсутствуют	данные отсутствуют	
2	415413.86	2214928.31	-	0.1	данные отсутствуют	данные отсутствуют	
3	415426.72	2214907.99	-	0.1	данные отсутствуют	данные отсутствуют	
1	415553.88	2214964.31	-	0.1	данные отсутствуют	данные отсутствуют	
2	415541.21	2214956.86	-	0.1	данные отсутствуют	данные отсутствуют	
3	415514	2214940.85	-	0.1	данные отсутствуют	данные отсутствуют	
4	415486.4	2214925.13	-	0.1	данные отсутствуют	данные отсутствуют	
5	415475.96	2214918.08	-	0.1	данные отсутствуют	данные отсутствуют	
6	415470.19	2214913.75	-	0.1	данные отсутствуют	данные отсутствуют	
7	415457.1	2214903.93	-	0.1	данные отсутствуют	данные отсутствуют	
1	415555.34	2214961.47	-	0.1	данные отсутствуют	данные отсутствуют	
2	415554.64	2214962.84	-	0.1	данные отсутствуют	данные отсутствуют	
3	415553.88	2214964.31	-	0.1	данные отсутствуют	данные отсутствуют	
4	415554.74	2214964.82	-	0.1	данные отсутствуют	данные отсутствуют	
1	415541.48	2214953.06	-	0.1	данные отсутствуют	данные отсутствуют	
2	415539.75	2214956	-	0.1	данные отсутствуют	данные отсутствуют	
1	415527.59	2214945.07	-	0.1	данные отсутствуют	данные отсутствуют	



ДОКУМЕНТ ПОДПИСАН
ЭЛЕКТРОННОЙ ПОДПИСЬЮ

Сертификат: 009F0BDC181A023B64597F1E2579BEFB50

Владелец: ФЕДЕРАЛЬНАЯ СЛУЖБА ГОСУДАРСТВЕННОЙ
РЕГИСТРАЦИИ, КАДАСТРА И КАРТОГРАФИИ
Действителен: с 02.08.2024 по 26.10.2025

полное наименование должности

инициалы, фамилия

Сооружение							
вид объекта недвижимости							
Лист № 14 раздела 5.1		Всего листов раздела 5.1: 184		Всего разделов: 4		Всего листов выписки: 188	
16.06.2025г. № КУВИ-001/2025-123513869							
Кадастровый номер:			50:28:0000000:8556				
2	415525.94	2214947.87	-	0.1	данные отсутствуют	данные отсутствуют	
1	415514	2214936.91	-	0.1	данные отсутствуют	данные отсутствуют	
2	415512.31	2214939.88	-	0.1	данные отсутствуют	данные отсутствуют	
1	415499.99	2214928.7	-	0.1	данные отсутствуют	данные отсутствуют	
2	415498.2	2214931.85	-	0.1	данные отсутствуют	данные отсутствуют	
1	415486.27	2214920.73	-	0.1	данные отсутствуют	данные отсутствуют	
2	415484.51	2214923.85	-	0.1	данные отсутствуют	данные отсутствуют	
1	415536.13	2214995.63	-	0.1	данные отсутствуют	данные отсутствуют	
2	415534.67	2214994.75	-	0.1	данные отсутствуют	данные отсутствуют	
3	415527.93	2214990.7	-	0.1	данные отсутствуют	данные отсутствуют	
4	415504.19	2214976.42	-	0.1	данные отсутствуют	данные отсутствуют	
5	415477.19	2214960.21	-	0.1	данные отсутствуют	данные отсутствуют	
6	415436.96	2214936.05	-	0.1	данные отсутствуют	данные отсутствуют	
1	415533.08	2214997.39	-	0.1	данные отсутствуют	данные отсутствуют	
2	415534.67	2214994.75	-	0.1	данные отсутствуют	данные отсутствуют	
1	415519.35	2214989.07	-	0.1	данные отсутствуют	данные отсутствуют	
2	415520.91	2214986.48	-	0.1	данные отсутствуют	данные отсутствуют	



ДОКУМЕНТ ПОДПИСАН
ЭЛЕКТРОННОЙ ПОДПИСЬЮ

Сертификат: 009F0BDC181A023B64597F1E2579BEFB50

Владелец: ФЕДЕРАЛЬНАЯ СЛУЖБА ГОСУДАРСТВЕННОЙ
РЕГИСТРАЦИИ, КАДАСТРА И КАРТОГРАФИИ
Действителен: с 02.08.2024 по 26.10.2025

полное наименование должности

инициалы, фамилия

Сооружение			
вид объекта недвижимости			
Лист № 15 раздела 5.1	Всего листов раздела 5.1: 184	Всего разделов: 4	Всего листов выписки: 188

16.06.2025г. № КУВИ-001/2025-123513869

Кадастровый номер: 50:28:0000000:8556

1	415505.55	2214981	-	0.1	данные отсутствуют	данные отсутствуют
2	415507.21	2214978.24	-	0.1	данные отсутствуют	данные отсутствуют
1	415492.16	2214972.65	-	0.1	данные отсутствуют	данные отсутствуют
2	415493.69	2214970.12	-	0.1	данные отсутствуют	данные отсутствуют
1	415478.02	2214964.61	-	0.1	данные отсутствуют	данные отсутствуют
2	415479.74	2214961.74	-	0.1	данные отсутствуют	данные отсутствуют
1	415464.3	2214956.32	-	0.1	данные отсутствуют	данные отсутствуют
2	415466	2214953.49	-	0.1	данные отсутствуют	данные отсутствуют
1	415187.02	2214912.79	-	0.1	данные отсутствуют	данные отсутствуют
2	415186.34	2214915.24	-	0.1	данные отсутствуют	данные отсутствуют
3	415184.49	2214921.88	-	0.1	данные отсутствуют	данные отсутствуют
4	415183.96	2214923.81	-	0.1	данные отсутствуют	данные отсутствуют
5	415192.2	2214925.95	-	0.1	данные отсутствуют	данные отсутствуют
6	415204.14	2214929.04	-	0.1	данные отсутствуют	данные отсутствуют
7	415215.39	2214931.95	-	0.1	данные отсутствуют	данные отсутствуют
8	415214.91	2214933.64	-	0.1	данные отсутствуют	данные отсутствуют
9	415214.24	2214936.02	-	0.1	данные отсутствуют	данные отсутствуют



ДОКУМЕНТ ПОДПИСАН
ЭЛЕКТРОННОЙ ПОДПИСЬЮ

Сертификат: 009F0BDC181A023B64597F1E2579BEFB50

Владелец: ФЕДЕРАЛЬНАЯ СЛУЖБА ГОСУДАРСТВЕННОЙ
РЕГИСТРАЦИИ, КАДАСТРА И КАРТОГРАФИИ
Действителен: с 02.08.2024 по 26.10.2025

полное наименование должности

инициалы, фамилия

Сооружение							
вид объекта недвижимости							
Лист № 16 раздела 5.1		Всего листов раздела 5.1: 184		Всего разделов: 4		Всего листов выписки: 188	
16.06.2025г. № КУВИ-001/2025-123513869							
Кадастровый номер:			50:28:0000000:8556				
10	415216.96	2214936.79	-	0.1	данные отсутствуют	данные отсутствуют	
11	415223.83	2214938.72	-	0.1	данные отсутствуют	данные отсутствуют	
12	415245.16	2214942.72	-	0.1	данные отсутствуют	данные отсутствуют	
13	415263.58	2214945.08	-	0.1	данные отсутствуют	данные отсутствуют	
14	415284.01	2214947.71	-	0.1	данные отсутствуют	данные отсутствуют	
15	415291.63	2214945.07	-	0.1	данные отсутствуют	данные отсутствуют	
1	415195.85	2214881.67	-	0.1	данные отсутствуют	данные отсутствуют	
2	415193.11	2214881.06	-	0.1	данные отсутствуют	данные отсутствуют	
3	415190.16	2214894.2	-	0.1	данные отсутствуют	данные отсутствуют	
4	415186.71	2214909.61	-	0.1	данные отсутствуют	данные отсутствуют	
5	415186.04	2214912.57	-	0.1	данные отсутствуют	данные отсутствуют	
6	415188.39	2214913.1	-	0.1	данные отсутствуют	данные отсутствуют	
1	415191.83	2214898.15	-	0.1	данные отсутствуют	данные отсутствуют	
2	415189.4	2214897.61	-	0.1	данные отсутствуют	данные отсутствуют	
1	415346.62	2215065.01	-	0.1	данные отсутствуют	данные отсутствуют	
2	415366.32	2215058.88	-	0.1	данные отсутствуют	данные отсутствуют	
1	415354.13	2215176.83	-	0.1	данные отсутствуют	данные отсутствуют	



ДОКУМЕНТ ПОДПИСАН
ЭЛЕКТРОННОЙ ПОДПИСЬЮ

Сертификат: 009F0BDC181A023B64597F1E2579BEFB50

Владелец: ФЕДЕРАЛЬНАЯ СЛУЖБА ГОСУДАРСТВЕННОЙ
РЕГИСТРАЦИИ, КАДАСТРА И КАРТОГРАФИИ
Действителен: с 02.08.2024 по 26.10.2025

полное наименование должности

инициалы, фамилия

Сооружение							
вид объекта недвижимости							
Лист № 17 раздела 5.1		Всего листов раздела 5.1: 184		Всего разделов: 4		Всего листов выписки: 188	
16.06.2025г. № КУВИ-001/2025-123513869							
Кадастровый номер:			50:28:0000000:8556				
2	415352.08	2215173.99	-	0.1	данные отсутствуют	данные отсутствуют	
3	415328.29	2215191.12	-	0.1	данные отсутствуют	данные отсутствуют	
1	415325.38	2215155.78	-	0.1	данные отсутствуют	данные отсутствуют	
2	415310.53	2215166.47	-	0.1	данные отсутствуют	данные отсутствуют	
1	415315.09	2215120.04	-	0.1	данные отсутствуют	данные отсутствуют	
2	415317.93	2215123.97	-	0.1	данные отсутствуют	данные отсутствуют	
3	415292.9	2215142.01	-	0.1	данные отсутствуют	данные отсутствуют	
1	415389.59	2215134.86	-	0.1	данные отсутствуют	данные отсутствуют	
2	415406.71	2215122.93	-	0.1	данные отсутствуют	данные отсутствуют	
1	415364.25	2215100.96	-	0.1	данные отсутствуют	данные отсутствуют	
2	415382.52	2215088.22	-	0.1	данные отсутствуют	данные отсутствуют	
1	415429.18	2214994.05	-	0.1	данные отсутствуют	данные отсутствуют	
2	415428.49	2214993.73	-	0.1	данные отсутствуют	данные отсутствуют	
3	415431.33	2214988.56	-	0.1	данные отсутствуют	данные отсутствуют	
4	415420.08	2214982.37	-	0.1	данные отсутствуют	данные отсутствуют	
5	415439.37	2214945.63	-	0.1	данные отсутствуют	данные отсутствуют	
6	415433.33	2214941.85	-	0.1	данные отсутствуют	данные отсутствуют	



ДОКУМЕНТ ПОДПИСАН
ЭЛЕКТРОННОЙ ПОДПИСЬЮ

Сертификат: 009F0BDC181A023B64597F1E2579BEFB50

Владелец: ФЕДЕРАЛЬНАЯ СЛУЖБА ГОСУДАРСТВЕННОЙ
РЕГИСТРАЦИИ, КАДАСТРА И КАРТОГРАФИИ
Действителен: с 02.08.2024 по 26.10.2025

полное наименование должности

инициалы, фамилия

Сооружение							
вид объекта недвижимости							
Лист № 18 раздела 5.1		Всего листов раздела 5.1: 184		Всего разделов: 4		Всего листов выписки: 188	
16.06.2025г. № КУВИ-001/2025-123513869							
Кадастровый номер:			50:28:0000000:8556				
1	415428.99	2214948.78	-	0.1	данные отсутствуют	данные отсутствуют	
2	415428.03	2214950.31	-	0.1	данные отсутствуют	данные отсутствуют	
1	415359.5	2215036.97	-	0.1	данные отсутствуют	данные отсутствуют	
2	415357.19	2215037.93	-	0.1	данные отсутствуют	данные отсутствуют	
1	415318.12	2215061.45	-	0.1	данные отсутствуют	данные отсутствуют	
2	415317.65	2215060.35	-	0.1	данные отсутствуют	данные отсутствуют	
1	415195.03	2214872.47	-	0.1	данные отсутствуют	данные отсутствуют	
2	415193.11	2214881.06	-	0.1	данные отсутствуют	данные отсутствуют	
1	414908.43	2209312.86	-	0.1	данные отсутствуют	данные отсутствуют	
2	414919.42	2209305.87	-	0.1	данные отсутствуют	данные отсутствуют	
3	414924.28	2209302.79	-	0.1	данные отсутствуют	данные отсутствуют	
1	415731.89	2211701.25	-	0.1	данные отсутствуют	данные отсутствуют	
2	415732.98	2211699.93	-	0.1	данные отсутствуют	данные отсутствуют	
3	415766.1	2211728.03	-	0.1	данные отсутствуют	данные отсутствуют	
1	415774.34	2211800.26	-	0.1	данные отсутствуют	данные отсутствуют	
2	415776.69	2211802.35	-	0.1	данные отсутствуют	данные отсутствуют	
3	415778.29	2211800.54	-	0.1	данные отсутствуют	данные отсутствуют	



ДОКУМЕНТ ПОДПИСАН
ЭЛЕКТРОННОЙ ПОДПИСЬЮ

Сертификат: 009F0BDC181A023B64597F1E2579BEFB50

Владелец: ФЕДЕРАЛЬНАЯ СЛУЖБА ГОСУДАРСТВЕННОЙ
РЕГИСТРАЦИИ, КАДАСТРА И КАРТОГРАФИИ
Действителен: с 02.08.2024 по 26.10.2025

полное наименование должности

инициалы, фамилия

Сооружение			
вид объекта недвижимости			
Лист № 19 раздела 5.1	Всего листов раздела 5.1: 184	Всего разделов: 4	Всего листов выписки: 188

16.06.2025г. № КУВИ-001/2025-123513869

Кадастровый номер: 50:28:0000000:8556

1	415916.33	2211914.69	-	0.1	данные отсутствуют	данные отсутствуют
2	415928.15	2211899.21	-	0.1	данные отсутствуют	данные отсутствуют
1	415922.47	2211890.54	-	0.1	данные отсутствуют	данные отсутствуют
2	415920.38	2211893.27	-	0.1	данные отсутствуют	данные отсутствуют
1	415938.89	2211902.44	-	0.1	данные отсутствуют	данные отсутствуют
2	415936.47	2211905.58	-	0.1	данные отсутствуют	данные отсутствуют
1	415966.65	2211924.14	-	0.1	данные отсутствуют	данные отсутствуют
2	415964.47	2211927.01	-	0.1	данные отсутствуют	данные отсутствуют
1	415968.71	2211956.49	-	0.1	данные отсутствуют	данные отсутствуют
2	415970.77	2211958.15	-	0.1	данные отсутствуют	данные отсутствуют
1	415973.42	2211959.53	-	0.1	данные отсутствуют	данные отсутствуют
2	415971.13	2211957.7	-	0.1	данные отсутствуют	данные отсутствуют
1	416012.21	2212008.57	-	0.1	данные отсутствуют	данные отсутствуют
2	416011.31	2212007.68	-	0.1	данные отсутствуют	данные отсутствуют
3	416008.3	2212010.72	-	0.1	данные отсутствуют	данные отсутствуют
4	416006.19	2212012.84	-	0.1	данные отсутствуют	данные отсутствуют
5	415999.58	2212006.29	-	0.1	данные отсутствуют	данные отсутствуют



ДОКУМЕНТ ПОДПИСАН
ЭЛЕКТРОННОЙ ПОДПИСЬЮ

Сертификат: 009F0BDC181A023B64597F1E2579BEFB50

Владелец: ФЕДЕРАЛЬНАЯ СЛУЖБА ГОСУДАРСТВЕННОЙ
РЕГИСТРАЦИИ, КАДАСТРА И КАРТОГРАФИИ
Действителен: с 02.08.2024 по 26.10.2025

полное наименование должности

инициалы, фамилия

Сооружение							
вид объекта недвижимости							
Лист № 20 раздела 5.1		Всего листов раздела 5.1: 184		Всего разделов: 4		Всего листов выписки: 188	
16.06.2025г. № КУВИ-001/2025-123513869							
Кадастровый номер:			50:28:0000000:8556				
6	415996.34	2212003.08	-	0.1	данные отсутствуют	данные отсутствуют	
1	415790.99	2211930.6	-	0.1	данные отсутствуют	данные отсутствуют	
2	415788.97	2211933.09	-	0.1	данные отсутствуют	данные отсутствуют	
1	415779.74	2211921.88	-	0.1	данные отсутствуют	данные отсутствуют	
2	415777.91	2211924.14	-	0.1	данные отсутствуют	данные отсутствуют	
1	415768.55	2211913.14	-	0.1	данные отсутствуют	данные отсутствуют	
2	415766.87	2211915.21	-	0.1	данные отсутствуют	данные отсутствуют	
1	415799.89	2211941.92	-	0.1	данные отсутствуют	данные отсутствуют	
2	415800.66	2211942.55	-	0.1	данные отсутствуют	данные отсутствуют	
1	415813.28	2211841.98	-	0.1	данные отсутствуют	данные отсутствуют	
2	415808.4	2211838.29	-	0.1	данные отсутствуют	данные отсутствуют	
1	415794.96	2211864.92	-	0.1	данные отсутствуют	данные отсутствуют	
2	415790.73	2211861.74	-	0.1	данные отсутствуют	данные отсутствуют	
1	415649.95	2211941.73	-	0.1	данные отсутствуют	данные отсутствуют	
2	415651.93	2211939.13	-	0.1	данные отсутствуют	данные отсутствуют	
1	415662.17	2211951.02	-	0.1	данные отсутствуют	данные отсутствуют	
2	415664.12	2211948.46	-	0.1	данные отсутствуют	данные отсутствуют	



ДОКУМЕНТ ПОДПИСАН
ЭЛЕКТРОННОЙ ПОДПИСЬЮ

Сертификат: 009F0BDC181A023B64597F1E2579BEFB50

Владелец: ФЕДЕРАЛЬНАЯ СЛУЖБА ГОСУДАРСТВЕННОЙ
РЕГИСТРАЦИИ, КАДАСТРА И КАРТОГРАФИИ
Действителен: с 02.08.2024 по 26.10.2025

полное наименование должности

инициалы, фамилия

Сооружение							
вид объекта недвижимости							
Лист № 21 раздела 5.1		Всего листов раздела 5.1: 184		Всего разделов: 4		Всего листов выписки: 188	
16.06.2025г. № КУВИ-001/2025-123513869							
Кадастровый номер:			50:28:0000000:8556				
1	415674.26	2211960.43	-	0.1	данные отсутствуют	данные отсутствуют	
2	415676.17	2211958.06	-	0.1	данные отсутствуют	данные отсутствуют	
1	415686.23	2211969.91	-	0.1	данные отсутствуют	данные отсутствуют	
2	415688.11	2211967.53	-	0.1	данные отсутствуют	данные отсутствуют	
1	415687.36	2211874.28	-	0.1	данные отсутствуют	данные отсутствуют	
2	415691.9	2211878.07	-	0.1	данные отсутствуют	данные отсутствуют	
3	415728.09	2211908.31	-	0.1	данные отсутствуют	данные отсутствуют	
4	415738.12	2211916.69	-	0.1	данные отсутствуют	данные отсутствуют	
1	415666.19	2211895.9	-	0.1	данные отсутствуют	данные отсутствуют	
2	415669.67	2211898.45	-	0.1	данные отсутствуют	данные отсутствуют	
1	415674.76	2211884.83	-	0.1	данные отсутствуют	данные отсутствуют	
2	415677.94	2211887.16	-	0.1	данные отсутствуют	данные отсутствуют	
1	415683.57	2211873.51	-	0.1	данные отсутствуют	данные отсутствуют	
2	415686.41	2211875.59	-	0.1	данные отсутствуют	данные отсутствуют	
1	415661.24	2211909.96	-	0.1	данные отсутствуют	данные отсутствуют	
2	415660.65	2211910.77	-	0.1	данные отсутствуют	данные отсутствуют	
1	415688.24	2211822.55	-	0.1	данные отсутствуют	данные отсутствуют	



ДОКУМЕНТ ПОДПИСАН
ЭЛЕКТРОННОЙ ПОДПИСЬЮ

Сертификат: 009F0BDC181A023B64597F1E2579BEFB50

Владелец: ФЕДЕРАЛЬНАЯ СЛУЖБА ГОСУДАРСТВЕННОЙ
РЕГИСТРАЦИИ, КАДАСТРА И КАРТОГРАФИИ
Действителен: с 02.08.2024 по 26.10.2025

полное наименование должности

инициалы, фамилия

Сооружение							
вид объекта недвижимости							
Лист № 22 раздела 5.1		Всего листов раздела 5.1: 184		Всего разделов: 4		Всего листов выписки: 188	
16.06.2025г. № КУВИ-001/2025-123513869							
Кадастровый номер:			50:28:0000000:8556				
2	415690.68	2211824.49	-	0.1	данные отсутствуют	данные отсутствуют	
1	415679.4	2211833.6	-	0.1	данные отсутствуют	данные отсутствуют	
2	415681.88	2211835.57	-	0.1	данные отсутствуют	данные отсутствуют	
1	415670.94	2211845.12	-	0.1	данные отсутствуют	данные отсутствуют	
2	415672.99	2211846.75	-	0.1	данные отсутствуют	данные отсутствуют	
1	415699.67	2211813.18	-	0.1	данные отсутствуют	данные отсутствуют	
2	415700.29	2211812.4	-	0.1	данные отсутствуют	данные отсутствуют	
1	415524.25	2212256.97	-	0.1	данные отсутствуют	данные отсутствуют	
2	415513.18	2212264.68	-	0.1	данные отсутствуют	данные отсутствуют	
3	415507.79	2212268.44	-	0.1	данные отсутствуют	данные отсутствуют	
4	415495.45	2212276.33	-	0.1	данные отсутствуют	данные отсутствуют	
5	415488.6	2212280.71	-	0.1	данные отсутствуют	данные отсутствуют	
1	415625.41	2212437.1	-	0.1	данные отсутствуют	данные отсутствуют	
2	415627.18	2212440.99	-	0.1	данные отсутствуют	данные отсутствуют	
3	415607.16	2212450.14	-	0.1	данные отсутствуют	данные отсутствуют	
4	415577.5	2212463.69	-	0.1	данные отсутствуют	данные отсутствуют	
5	415568.47	2212467.85	-	0.1	данные отсутствуют	данные отсутствуют	



ДОКУМЕНТ ПОДПИСАН
ЭЛЕКТРОННОЙ ПОДПИСЬЮ

Сертификат: 009F0BDC181A023B64597F1E2579BEFB50

Владелец: ФЕДЕРАЛЬНАЯ СЛУЖБА ГОСУДАРСТВЕННОЙ
РЕГИСТРАЦИИ, КАДАСТРА И КАРТОГРАФИИ
Действителен: с 02.08.2024 по 26.10.2025

полное наименование должности

инициалы, фамилия

Сооружение							
вид объекта недвижимости							
Лист № 23 раздела 5.1		Всего листов раздела 5.1: 184		Всего разделов: 4		Всего листов выписки: 188	
16.06.2025г. № КУВИ-001/2025-123513869							
Кадастровый номер:			50:28:0000000:8556				
6	415561.88	2212470.89	-	0.1	данные отсутствуют	данные отсутствуют	
1	415473.08	2212511.01	-	0.1	данные отсутствуют	данные отсутствуют	
2	415473.81	2212514.6	-	0.1	данные отсутствуют	данные отсутствуют	
1	415524.62	2212500.15	-	0.1	данные отсутствуют	данные отсутствуют	
2	415525.5	2212504.25	-	0.1	данные отсутствуют	данные отсутствуют	
1	415543.51	2212444.57	-	0.1	данные отсутствуют	данные отсутствуют	
2	415554	2212442.93	-	0.1	данные отсутствуют	данные отсутствуют	
1	415554.27	2212428.97	-	0.1	данные отсутствуют	данные отсутствуют	
2	415551.95	2212429.3	-	0.1	данные отсутствуют	данные отсутствуют	
1	415540.63	2212406.49	-	0.1	данные отсутствуют	данные отсутствуют	
2	415548.47	2212405.94	-	0.1	данные отсутствуют	данные отсутствуют	
1	415550.72	2212390.97	-	0.1	данные отсутствуют	данные отсутствуют	
2	415547.55	2212391.17	-	0.1	данные отсутствуют	данные отсутствуют	
1	415538.93	2212380.07	-	0.1	данные отсутствуют	данные отсутствуют	
2	415546.83	2212379.44	-	0.1	данные отсутствуют	данные отсутствуют	
1	415549.98	2212362.42	-	0.1	данные отсутствуют	данные отсутствуют	
2	415545.66	2212362.72	-	0.1	данные отсутствуют	данные отсутствуют	



ДОКУМЕНТ ПОДПИСАН
ЭЛЕКТРОННОЙ ПОДПИСЬЮ

Сертификат: 009F0BDC181A023B64597F1E2579BEFB50

Владелец: ФЕДЕРАЛЬНАЯ СЛУЖБА ГОСУДАРСТВЕННОЙ
РЕГИСТРАЦИИ, КАДАСТРА И КАРТОГРАФИИ
Действителен: с 02.08.2024 по 26.10.2025

полное наименование должности

инициалы, фамилия

Сооружение			
вид объекта недвижимости			
Лист № 24 раздела 5.1	Всего листов раздела 5.1: 184	Всего разделов: 4	Всего листов выписки: 188

16.06.2025г. № КУВИ-001/2025-123513869

Кадастровый номер: 50:28:0000000:8556

1	415537.35	2212341.2	-	0.1	данные отсутствуют	данные отсутствуют
2	415543.49	2212340.41	-	0.1	данные отсутствуют	данные отсутствуют
1	415545.92	2212333.04	-	0.1	данные отсутствуют	данные отсутствуют
2	415542.6	2212333.47	-	0.1	данные отсутствуют	данные отсутствуют
1	415502.2	2212300.39	-	0.1	данные отсутствуют	данные отсутствуют
2	415506.07	2212295.85	-	0.1	данные отсутствуют	данные отсутствуют
1	415476.62	2212277.47	-	0.1	данные отсутствуют	данные отсутствуют
2	415480.37	2212273.3	-	0.1	данные отсутствуют	данные отсутствуют
1	415427.39	2212242.26	-	0.1	данные отсутствуют	данные отсутствуют
2	415426.92	2212237.22	-	0.1	данные отсутствуют	данные отсутствуют
1	415404.3	2212231.03	-	0.1	данные отсутствуют	данные отсутствуют
2	415405.09	2212239.3	-	0.1	данные отсутствуют	данные отсутствуют
1	415052.7	2212300.72	-	0.1	данные отсутствуют	данные отсутствуют
2	415051.95	2212304.2	-	0.1	данные отсутствуют	данные отсутствуют
3	415050.99	2212308.72	-	0.1	данные отсутствуют	данные отсутствуют
4	415057.53	2212310.12	-	0.1	данные отсутствуют	данные отсутствуют
5	415081	2212315.14	-	0.1	данные отсутствуют	данные отсутствуют



ДОКУМЕНТ ПОДПИСАН
ЭЛЕКТРОННОЙ ПОДПИСЬЮ

Сертификат: 009F0BDC181A023B64597F1E2579BEFB50

Владелец: ФЕДЕРАЛЬНАЯ СЛУЖБА ГОСУДАРСТВЕННОЙ
РЕГИСТРАЦИИ, КАДАСТРА И КАРТОГРАФИИ
Действителен: с 02.08.2024 по 26.10.2025

полное наименование должности

инициалы, фамилия

Сооружение							
вид объекта недвижимости							
Лист № 25 раздела 5.1		Всего листов раздела 5.1: 184		Всего разделов: 4		Всего листов выписки: 188	
16.06.2025г. № КУВИ-001/2025-123513869							
Кадастровый номер:			50:28:0000000:8556				
6	415120.45	2212323.38	-	0.1	данные отсутствуют	данные отсутствуют	
7	415147.12	2212329.29	-	0.1	данные отсутствуют	данные отсутствуют	
8	415158.65	2212331.84	-	0.1	данные отсутствуют	данные отсутствуют	
9	415163.69	2212312.81	-	0.1	данные отсутствуют	данные отсутствуют	
10	415173.09	2212277.38	-	0.1	данные отсутствуют	данные отсутствуют	
11	415180	2212251.33	-	0.1	данные отсутствуют	данные отсутствуют	
12	415221.52	2212250.27	-	0.1	данные отсутствуют	данные отсутствуют	
13	415270.77	2212246.85	-	0.1	данные отсутствуют	данные отсутствуют	
14	415299.3	2212245.54	-	0.1	данные отсутствуют	данные отсутствуют	
15	415331.74	2212244.63	-	0.1	данные отсутствуют	данные отсутствуют	
16	415378.14	2212241.87	-	0.1	данные отсутствуют	данные отсутствуют	
17	415407.09	2212239.11	-	0.1	данные отсутствуют	данные отсутствуют	
18	415440.11	2212235.96	-	0.1	данные отсутствуют	данные отсутствуют	
19	415441.8	2212235.79	-	0.1	данные отсутствуют	данные отсутствуют	
1	415217.85	2212257.95	-	0.1	данные отсутствуют	данные отсутствуют	
2	415217.89	2212250.27	-	0.1	данные отсутствуют	данные отсутствуют	
1	415263.44	2212241.22	-	0.1	данные отсутствуют	данные отсутствуют	



ДОКУМЕНТ ПОДПИСАН
ЭЛЕКТРОННОЙ ПОДПИСЬЮ

Сертификат: 009F0BDC181A023B64597F1E2579BEFB50

Владелец: ФЕДЕРАЛЬНАЯ СЛУЖБА ГОСУДАРСТВЕННОЙ
РЕГИСТРАЦИИ, КАДАСТРА И КАРТОГРАФИИ
Действителен: с 02.08.2024 по 26.10.2025

полное наименование должности

инициалы, фамилия

Сооружение							
вид объекта недвижимости							
Лист № 26 раздела 5.1		Всего листов раздела 5.1: 184		Всего разделов: 4		Всего листов выписки: 188	
16.06.2025г. № КУВИ-001/2025-123513869							
Кадастровый номер:			50:28:0000000:8556				
2	415263.86	2212247.33	-	0.1	данные отсутствуют	данные отсутствуют	
1	415303.86	2212253.35	-	0.1	данные отсутствуют	данные отсутствуют	
2	415303.64	2212245.42	-	0.1	данные отсутствуют	данные отсутствуют	
1	415316.55	2212237.17	-	0.1	данные отсутствуют	данные отсутствуют	
2	415316.77	2212245.05	-	0.1	данные отсутствуют	данные отсутствуют	
1	415337.38	2212250.65	-	0.1	данные отсутствуют	данные отсутствуют	
2	415337.01	2212244.31	-	0.1	данные отсутствуют	данные отсутствуют	
1	415355.94	2212234.61	-	0.1	данные отсутствуют	данные отсутствуют	
2	415356.45	2212243.16	-	0.1	данные отсутствуют	данные отсутствуют	
1	415179.62	2212344.85	-	0.1	данные отсутствуют	данные отсутствуют	
2	415178.73	2212344.63	-	0.1	данные отсутствуют	данные отсутствуют	
3	415180.93	2212335.38	-	0.1	данные отсутствуют	данные отсутствуют	
4	415186.37	2212312.54	-	0.1	данные отсутствуют	данные отсутствуют	
5	415199.29	2212265.18	-	0.1	данные отсутствуют	данные отсутствуют	
6	415203.45	2212250.73	-	0.1	данные отсутствуют	данные отсутствуют	
1	415186.76	2212316	-	0.1	данные отсутствуют	данные отсутствуют	
2	415185.61	2212315.72	-	0.1	данные отсутствуют	данные отсутствуют	



ДОКУМЕНТ ПОДПИСАН
ЭЛЕКТРОННОЙ ПОДПИСЬЮ

Сертификат: 009F0BDC181A023B64597F1E2579BEFB50

Владелец: ФЕДЕРАЛЬНАЯ СЛУЖБА ГОСУДАРСТВЕННОЙ
РЕГИСТРАЦИИ, КАДАСТРА И КАРТОГРАФИИ
Действителен: с 02.08.2024 по 26.10.2025

полное наименование должности

инициалы, фамилия

Сооружение							
вид объекта недвижимости							
Лист № 27 раздела 5.1		Всего листов раздела 5.1: 184		Всего разделов: 4		Всего листов выписки: 188	
16.06.2025г. № КУВИ-001/2025-123513869							
Кадастровый номер:			50:28:0000000:8556				
1	415385.66	2212498.86	-	0.1	данные отсутствуют	данные отсутствуют	
2	415385.42	2212496.07	-	0.1	данные отсутствуют	данные отсутствуют	
3	415378.14	2212411.16	-	0.1	данные отсутствуют	данные отсутствуют	
4	415374.46	2212368.23	-	0.1	данные отсутствуют	данные отсутствуют	
5	415372.83	2212343.23	-	0.1	данные отсутствуют	данные отсутствуют	
6	415371.38	2212326.35	-	0.1	данные отсутствуют	данные отсутствуют	
7	415368.79	2212296.36	-	0.1	данные отсутствуют	данные отсутствуют	
8	415369.49	2212286.46	-	0.1	данные отсутствуют	данные отсутствуют	
9	415370.38	2212273.79	-	0.1	данные отсутствуют	данные отсутствуют	
10	415370.85	2212242.31	-	0.1	данные отсутствуют	данные отсутствуют	
1	415378.75	2212418.22	-	0.1	данные отсутствуют	данные отсутствуют	
2	415386.3	2212417.5	-	0.1	данные отсутствуют	данные отсутствуют	
3	415415.65	2212414.72	-	0.1	данные отсутствуют	данные отсутствуют	
4	415446.92	2212411.74	-	0.1	данные отсутствуют	данные отсутствуют	
1	415444.85	2212419.56	-	0.1	данные отсутствуют	данные отсутствуют	
2	415444.13	2212412.01	-	0.1	данные отсутствуют	данные отсутствуют	
1	415439.56	2212408.13	-	0.1	данные отсутствуют	данные отсутствуют	



ДОКУМЕНТ ПОДПИСАН
ЭЛЕКТРОННОЙ ПОДПИСЬЮ

Сертификат: 009F0BDC181A023B64597F1E2579BEFB50

Владелец: ФЕДЕРАЛЬНАЯ СЛУЖБА ГОСУДАРСТВЕННОЙ
РЕГИСТРАЦИИ, КАДАСТРА И КАРТОГРАФИИ
Действителен: с 02.08.2024 по 26.10.2025

полное наименование должности

инициалы, фамилия

Сооружение							
вид объекта недвижимости							
Лист № 28 раздела 5.1		Всего листов раздела 5.1: 184		Всего разделов: 4		Всего листов выписки: 188	
16.06.2025г. № КУВИ-001/2025-123513869							
Кадастровый номер:			50:28:0000000:8556				
2	415439.97	2212412.41	-	0.1	данные отсутствуют	данные отсутствуют	
1	415419.51	2212409.62	-	0.1	данные отсутствуют	данные отсутствуют	
2	415419.95	2212414.31	-	0.1	данные отсутствуют	данные отсутствуют	
1	415383.86	2212435.2	-	0.1	данные отсутствуют	данные отсутствуют	
2	415380.23	2212435.51	-	0.1	данные отсутствуют	данные отсутствуют	
1	415372.74	2212433.9	-	0.1	данные отсутствуют	данные отсутствуют	
2	415380.04	2212433.28	-	0.1	данные отсутствуют	данные отсутствуют	
1	415379.5	2212376.68	-	0.1	данные отсутствуют	данные отсутствуют	
2	415375.21	2212377.02	-	0.1	данные отсутствуют	данные отсутствуют	
1	415376.19	2212327.72	-	0.1	данные отсутствуют	данные отсутствуют	
2	415371.53	2212328.12	-	0.1	данные отсутствуют	данные отсутствуют	
1	415372.76	2212265.06	-	0.1	данные отсутствуют	данные отсутствуют	
2	415370.51	2212264.9	-	0.1	данные отсутствуют	данные отсутствуют	
1	415361.38	2212273.83	-	0.1	данные отсутствуют	данные отсутствуют	
2	415370.33	2212274.46	-	0.1	данные отсутствуют	данные отсутствуют	
1	415365.95	2212355.85	-	0.1	данные отсутствуют	данные отсутствуют	
2	415373.62	2212355.35	-	0.1	данные отсутствуют	данные отсутствуют	



ДОКУМЕНТ ПОДПИСАН
ЭЛЕКТРОННОЙ ПОДПИСЬЮ

Сертификат: 009F0BDC181A023B64597F1E2579BEFB50

Владелец: ФЕДЕРАЛЬНАЯ СЛУЖБА ГОСУДАРСТВЕННОЙ
РЕГИСТРАЦИИ, КАДАСТРА И КАРТОГРАФИИ
Действителен: с 02.08.2024 по 26.10.2025

полное наименование должности

инициалы, фамилия

Сооружение							
вид объекта недвижимости							
Лист № 29 раздела 5.1		Всего листов раздела 5.1: 184		Всего разделов: 4		Всего листов выписки: 188	
16.06.2025г. № КУВИ-001/2025-123513869							
Кадастровый номер:			50:28:0000000:8556				
1	415143.72	2212478.17	-	0.1	данные отсутствуют	данные отсутствуют	
2	415150.1	2212452.52	-	0.1	данные отсутствуют	данные отсутствуют	
3	415157.35	2212424.23	-	0.1	данные отсутствуют	данные отсутствуют	
4	415160.37	2212412.43	-	0.1	данные отсутствуют	данные отсутствуют	
5	415161.99	2212406.12	-	0.1	данные отсутствуют	данные отсутствуют	
6	415163.1	2212406.3	-	0.1	данные отсутствуют	данные отсутствуют	
7	415167.83	2212407.08	-	0.1	данные отсутствуют	данные отсутствуют	
8	415169.82	2212407.41	-	0.1	данные отсутствуют	данные отсутствуют	
9	415169.88	2212405.15	-	0.1	данные отсутствуют	данные отсутствуют	
10	415169.95	2212401.77	-	0.1	данные отсутствуют	данные отсутствуют	
11	415169.96	2212401.46	-	0.1	данные отсутствуют	данные отсутствуют	
12	415184.84	2212400.51	-	0.1	данные отсутствуют	данные отсутствуют	
13	415226.13	2212397.86	-	0.1	данные отсутствуют	данные отсутствуют	
14	415254.13	2212395.71	-	0.1	данные отсутствуют	данные отсутствуют	
15	415292.16	2212392.91	-	0.1	данные отсутствуют	данные отсутствуют	
16	415320.83	2212391.62	-	0.1	данные отсутствуют	данные отсутствуют	
17	415365.93	2212389.79	-	0.1	данные отсутствуют	данные отсутствуют	



ДОКУМЕНТ ПОДПИСАН
ЭЛЕКТРОННОЙ ПОДПИСЬЮ

Сертификат: 009F0BDC181A023B64597F1E2579BEFB50

Владелец: ФЕДЕРАЛЬНАЯ СЛУЖБА ГОСУДАРСТВЕННОЙ
РЕГИСТРАЦИИ, КАДАСТРА И КАРТОГРАФИИ
Действителен: с 02.08.2024 по 26.10.2025

полное наименование должности

инициалы, фамилия

Сооружение							
вид объекта недвижимости							
Лист № 30 раздела 5.1		Всего листов раздела 5.1: 184		Всего разделов: 4		Всего листов выписки: 188	
16.06.2025г. № КУВИ-001/2025-123513869							
Кадастровый номер:			50:28:0000000:8556				
18	415376.27	2212389.37	-	0.1	данные отсутствуют	данные отсутствуют	
1	415172.79	2212411.38	-	0.1	данные отсутствуют	данные отсутствуют	
2	415172.15	2212401.32	-	0.1	данные отсутствуют	данные отсутствуют	
1	415192.78	2212392.76	-	0.1	данные отсутствуют	данные отсутствуют	
2	415193.25	2212399.97	-	0.1	данные отсутствуют	данные отсутствуют	
1	415195.55	2212407.45	-	0.1	данные отсутствуют	данные отсутствуют	
2	415195.06	2212399.85	-	0.1	данные отсутствуют	данные отсутствуют	
1	415209.91	2212409.83	-	0.1	данные отсутствуют	данные отсутствуют	
2	415209.22	2212398.95	-	0.1	данные отсутствуют	данные отсутствуют	
1	415227.46	2212409.01	-	0.1	данные отсутствуют	данные отсутствуют	
2	415226.59	2212397.83	-	0.1	данные отсутствуют	данные отсутствуют	
1	415252	2212388.93	-	0.1	данные отсутствуют	данные отсутствуют	
2	415252.53	2212395.83	-	0.1	данные отсутствуют	данные отсутствуют	
1	415252.47	2212407.47	-	0.1	данные отсутствуют	данные отсутствуют	
2	415251	2212395.95	-	0.1	данные отсутствуют	данные отсутствуют	
1	415278.5	2212404.9	-	0.1	данные отсутствуют	данные отсутствуют	
2	415277.7	2212393.97	-	0.1	данные отсутствуют	данные отсутствуют	



ДОКУМЕНТ ПОДПИСАН
ЭЛЕКТРОННОЙ ПОДПИСЬЮ

Сертификат: 009F0BDC181A023B64597F1E2579BEFB50

Владелец: ФЕДЕРАЛЬНАЯ СЛУЖБА ГОСУДАРСТВЕННОЙ
РЕГИСТРАЦИИ, КАДАСТРА И КАРТОГРАФИИ
Действителен: с 02.08.2024 по 26.10.2025

полное наименование должности

инициалы, фамилия

Сооружение							
вид объекта недвижимости							
Лист № 31 раздела 5.1		Всего листов раздела 5.1: 184		Всего разделов: 4		Всего листов выписки: 188	
16.06.2025г. № КУВИ-001/2025-123513869							
Кадастровый номер:			50:28:0000000:8556				
1	415304.23	2212384.94	-	0.1	данные отсутствуют	данные отсутствуют	
2	415304.56	2212392.35	-	0.1	данные отсутствуют	данные отсутствуют	
1	415324.51	2212402.6	-	0.1	данные отсутствуют	данные отсутствуют	
2	415324.06	2212391.49	-	0.1	данные отсутствуют	данные отсутствуют	
1	415338.81	2212401.87	-	0.1	данные отсутствуют	данные отсутствуют	
2	415338.37	2212390.91	-	0.1	данные отсутствуют	данные отсутствуют	
1	414397.47	2212260.47	-	0.1	данные отсутствуют	данные отсутствуют	
2	414448.44	2212251.34	-	0.1	данные отсутствуют	данные отсутствуют	
3	414504.14	2212241.36	-	0.1	данные отсутствуют	данные отсутствуют	
4	414521.18	2212232.27	-	0.1	данные отсутствуют	данные отсутствуют	
5	414547.42	2212218.28	-	0.1	данные отсутствуют	данные отсутствуют	
6	414570.92	2212205.75	-	0.1	данные отсутствуют	данные отсутствуют	
7	414585.47	2212209.14	-	0.1	данные отсутствуют	данные отсутствуют	
8	414623.16	2212217.93	-	0.1	данные отсутствуют	данные отсутствуют	
9	414651.65	2212224.42	-	0.1	данные отсутствуют	данные отсутствуют	
10	414674.15	2212229.77	-	0.1	данные отсутствуют	данные отсутствуют	
11	414713.39	2212239.29	-	0.1	данные отсутствуют	данные отсутствуют	



ДОКУМЕНТ ПОДПИСАН
ЭЛЕКТРОННОЙ ПОДПИСЬЮ

Сертификат: 009F0BDC181A023B64597F1E2579BEFB50

Владелец: ФЕДЕРАЛЬНАЯ СЛУЖБА ГОСУДАРСТВЕННОЙ
РЕГИСТРАЦИИ, КАДАСТРА И КАРТОГРАФИИ
Действителен: с 02.08.2024 по 26.10.2025

полное наименование должности

инициалы, фамилия

Сооружение							
вид объекта недвижимости							
Лист № 32 раздела 5.1		Всего листов раздела 5.1: 184		Всего разделов: 4		Всего листов выписки: 188	
16.06.2025г. № КУВИ-001/2025-123513869							
Кадастровый номер:			50:28:0000000:8556				
12	414723.09	2212241.41	-	0.1	данные отсутствуют	данные отсутствуют	
13	414754.47	2212249.56	-	0.1	данные отсутствуют	данные отсутствуют	
14	414789.04	2212256.92	-	0.1	данные отсутствуют	данные отсутствуют	
15	414811.84	2212261.9	-	0.1	данные отсутствуют	данные отсутствуют	
16	414831.71	2212266.25	-	0.1	данные отсутствуют	данные отсутствуют	
17	414832.7	2212261.7	-	0.1	данные отсутствуют	данные отсутствуют	
18	414833.48	2212258.11	-	0.1	данные отсутствуют	данные отсутствуют	
19	414852.31	2212262.24	-	0.1	данные отсутствуют	данные отсутствуют	
20	414878.82	2212268.06	-	0.1	данные отсутствуют	данные отсутствуют	
21	414922.91	2212277.77	-	0.1	данные отсутствуют	данные отсутствуют	
22	415050.99	2212308.72	-	0.1	данные отсутствуют	данные отсутствуют	
1	414864.02	2212262.96	-	0.1	данные отсутствуют	данные отсутствуют	
2	414863.63	2212264.72	-	0.1	данные отсутствуют	данные отсутствуют	
1	414867.91	2212284.32	-	0.1	данные отсутствуют	данные отсутствуют	
2	414871.82	2212266.52	-	0.1	данные отсутствуют	данные отсутствуют	
1	414904.4	2212270.92	-	0.1	данные отсутствуют	данные отсутствуют	
2	414903.82	2212273.56	-	0.1	данные отсутствуют	данные отсутствуют	



ДОКУМЕНТ ПОДПИСАН
ЭЛЕКТРОННОЙ ПОДПИСЬЮ

Сертификат: 009F0BDC181A023B64597F1E2579BEFB50

Владелец: ФЕДЕРАЛЬНАЯ СЛУЖБА ГОСУДАРСТВЕННОЙ
РЕГИСТРАЦИИ, КАДАСТРА И КАРТОГРАФИИ
Действителен: с 02.08.2024 по 26.10.2025

полное наименование должности

инициалы, фамилия

Сооружение							
вид объекта недвижимости							
Лист № 33 раздела 5.1		Всего листов раздела 5.1: 184		Всего разделов: 4		Всего листов выписки: 188	
16.06.2025г. № КУВИ-001/2025-123513869							
Кадастровый номер:			50:28:0000000:8556				
1	414917.8	2212272.83	-	0.1	данные отсутствуют	данные отсутствуют	
2	414917	2212276.47	-	0.1	данные отсутствуют	данные отсутствуют	
1	414954.62	2212281.93	-	0.1	данные отсутствуют	данные отсутствуют	
2	414953.89	2212285.26	-	0.1	данные отсутствуют	данные отсутствуют	
1	414985.47	2212289.21	-	0.1	данные отсутствуют	данные отсутствуют	
2	414984.63	2212292.69	-	0.1	данные отсутствуют	данные отсутствуют	
1	414956.17	2212297.49	-	0.1	данные отсутствуют	данные отсутствуют	
2	414958.59	2212286.39	-	0.1	данные отсутствуют	данные отсутствуют	
1	414985.78	2212304.1	-	0.1	данные отсутствуют	данные отсутствуют	
2	414988.21	2212293.55	-	0.1	данные отсутствуют	данные отсутствуют	
1	415047.95	2212318.99	-	0.1	данные отсутствуют	данные отсутствуют	
2	415049.9	2212308.46	-	0.1	данные отсутствуют	данные отсутствуют	
1	415037.98	2212300.81	-	0.1	данные отсутствуют	данные отсутствуют	
2	415036.95	2212305.33	-	0.1	данные отсутствуют	данные отсутствуют	
1	415064.26	2212306.62	-	0.1	данные отсутствуют	данные отсутствуют	
2	415063.25	2212311.34	-	0.1	данные отсутствуют	данные отсутствуют	
1	415081.44	2212327.34	-	0.1	данные отсутствуют	данные отсутствуют	



ДОКУМЕНТ ПОДПИСАН
ЭЛЕКТРОННОЙ ПОДПИСЬЮ

Сертификат: 009F0BDC181A023B64597F1E2579BEFB50

Владелец: ФЕДЕРАЛЬНАЯ СЛУЖБА ГОСУДАРСТВЕННОЙ
РЕГИСТРАЦИИ, КАДАСТРА И КАРТОГРАФИИ
Действителен: с 02.08.2024 по 26.10.2025

полное наименование должности

инициалы, фамилия

Сооружение							
вид объекта недвижимости							
Лист № 34 раздела 5.1		Всего листов раздела 5.1: 184		Всего разделов: 4		Всего листов выписки: 188	
16.06.2025г. № КУВИ-001/2025-123513869							
Кадастровый номер:			50:28:0000000:8556				
2	415083.86	2212315.74	-	0.1	данные отсутствуют	данные отсутствуют	
1	415102.25	2212314.88	-	0.1	данные отсутствуют	данные отсутствуют	
2	415101.31	2212319.38	-	0.1	данные отсутствуют	данные отсутствуют	
1	415139.08	2212322.96	-	0.1	данные отсутствуют	данные отсутствуют	
2	415138.12	2212327.29	-	0.1	данные отсутствуют	данные отсутствуют	
1	415127.45	2212335.9	-	0.1	данные отсутствуют	данные отсутствуют	
2	415129.76	2212325.44	-	0.1	данные отсутствуют	данные отсутствуют	
1	414821.65	2212273.37	-	0.1	данные отсутствуют	данные отсутствуют	
2	414823.59	2212264.47	-	0.1	данные отсутствуют	данные отсутствуют	
1	414813.05	2212270.29	-	0.1	данные отсутствуют	данные отсутствуют	
2	414814.75	2212262.54	-	0.1	данные отсутствуют	данные отсутствуют	
1	414793.64	2212265.66	-	0.1	данные отсутствуют	данные отсутствуют	
2	414795.29	2212258.28	-	0.1	данные отсутствуют	данные отсутствуют	
1	414770.46	2212260.21	-	0.1	данные отсутствуют	данные отсутствуют	
2	414771.93	2212253.28	-	0.1	данные отсутствуют	данные отсутствуют	
1	414769.83	2212247.79	-	0.1	данные отсутствуют	данные отсутствуют	
2	414768.8	2212252.61	-	0.1	данные отсутствуют	данные отсутствуют	



ДОКУМЕНТ ПОДПИСАН
ЭЛЕКТРОННОЙ ПОДПИСЬЮ

Сертификат: 009F0BDC181A023B64597F1E2579BEFB50

Владелец: ФЕДЕРАЛЬНАЯ СЛУЖБА ГОСУДАРСТВЕННОЙ
РЕГИСТРАЦИИ, КАДАСТРА И КАРТОГРАФИИ
Действителен: с 02.08.2024 по 26.10.2025

полное наименование должности

инициалы, фамилия

Сооружение							
вид объекта недвижимости							
Лист № 35 раздела 5.1		Всего листов раздела 5.1: 184		Всего разделов: 4		Всего листов выписки: 188	
16.06.2025г. № КУВИ-001/2025-123513869							
Кадастровый номер:			50:28:0000000:8556				
1	414587.39	2212204.66	-	0.1	данные отсутствуют	данные отсутствуют	
2	414586.3	2212209.34	-	0.1	данные отсутствуют	данные отсутствуют	
1	414611.03	2212223.68	-	0.1	данные отсутствуют	данные отсутствуют	
2	414612.93	2212215.55	-	0.1	данные отсутствуют	данные отсутствуют	
1	414611.65	2212209.66	-	0.1	данные отсутствуют	данные отсутствуют	
2	414610.42	2212214.96	-	0.1	данные отсутствуют	данные отсутствуют	
1	414621.48	2212211.87	-	0.1	данные отсутствуют	данные отсутствуют	
2	414620.22	2212217.25	-	0.1	данные отсутствуют	данные отсутствуют	
1	414645.17	2212217.6	-	0.1	данные отсутствуют	данные отсутствуют	
2	414644.01	2212222.68	-	0.1	данные отсутствуют	данные отсутствуют	
1	414664.76	2212222.33	-	0.1	данные отсутствуют	данные отсутствуют	
2	414663.59	2212227.26	-	0.1	данные отсутствуют	данные отсутствуют	
1	414668.13	2212223.07	-	0.1	данные отсутствуют	данные отсутствуют	
2	414666.95	2212228.06	-	0.1	данные отсутствуют	данные отсутствуют	
1	414666.68	2212233.98	-	0.1	данные отсутствуют	данные отсутствуют	
2	414668.02	2212228.31	-	0.1	данные отсутствуют	данные отсутствуют	
1	414695.96	2212229.82	-	0.1	данные отсутствуют	данные отсутствуют	



ДОКУМЕНТ ПОДПИСАН
ЭЛЕКТРОННОЙ ПОДПИСЬЮ

Сертификат: 009F0BDC181A023B64597F1E2579BEFB50

Владелец: ФЕДЕРАЛЬНАЯ СЛУЖБА ГОСУДАРСТВЕННОЙ
РЕГИСТРАЦИИ, КАДАСТРА И КАРТОГРАФИИ
Действителен: с 02.08.2024 по 26.10.2025

полное наименование должности

инициалы, фамилия

Сооружение			
вид объекта недвижимости			
Лист № 36 раздела 5.1	Всего листов раздела 5.1: 184	Всего разделов: 4	Всего листов выписки: 188

16.06.2025г. № КУВИ-001/2025-123513869

Кадастровый номер: 50:28:0000000:8556

2	414694.76	2212234.77	-	0.1	данные отсутствуют	данные отсутствуют
1	414716.97	2212234.36	-	0.1	данные отсутствуют	данные отсутствуют
2	414715.78	2212239.81	-	0.1	данные отсутствуют	данные отсутствуют
1	414732.52	2212250.92	-	0.1	данные отсутствуют	данные отсутствуют
2	414734.24	2212244.31	-	0.1	данные отсутствуют	данные отсутствуют
1	414736.9	2212239.55	-	0.1	данные отсутствуют	данные отсутствуют
2	414735.57	2212244.66	-	0.1	данные отсутствуют	данные отсутствуют
1	414748.75	2212255.03	-	0.1	данные отсутствуют	данные отсутствуют
2	414750.44	2212248.52	-	0.1	данные отсутствуют	данные отсутствуют
1	414880.35	2212286.75	-	0.1	данные отсутствуют	данные отсутствуют
2	414884.2	2212269.24	-	0.1	данные отсутствуют	данные отсутствуют
1	415014.36	2212295.64	-	0.1	данные отсутствуют	данные отсутствуют
2	415013.39	2212299.63	-	0.1	данные отсутствуют	данные отсутствуют
1	415862.99	2211664.12	-	0.1	данные отсутствуют	данные отсутствуют
2	415863.6	2211663.33	-	0.1	данные отсутствуют	данные отсутствуют
1	415765.15	2211832.36	-	0.1	данные отсутствуют	данные отсутствуют
2	415763.43	2211834.13	-	0.1	данные отсутствуют	данные отсутствуют



ДОКУМЕНТ ПОДПИСАН
ЭЛЕКТРОННОЙ ПОДПИСЬЮ

Сертификат: 009F0BDC181A023B64597F1E2579BEFB50

Владелец: ФЕДЕРАЛЬНАЯ СЛУЖБА ГОСУДАРСТВЕННОЙ
РЕГИСТРАЦИИ, КАДАСТРА И КАРТОГРАФИИ
Действителен: с 02.08.2024 по 26.10.2025

полное наименование должности

инициалы, фамилия

Сооружение			
вид объекта недвижимости			
Лист № 37 раздела 5.1	Всего листов раздела 5.1: 184	Всего разделов: 4	Всего листов выписки: 188

16.06.2025г. № КУВИ-001/2025-123513869

Кадастровый номер: 50:28:0000000:8556

3	415792.83	2211858.93	-	0.1	данные отсутствуют	данные отсутствуют
1	415719.69	2211932.2	-	0.1	данные отсутствуют	данные отсутствуют
2	415759.12	2211908.94	-	0.1	данные отсутствуют	данные отсутствуют
1	415917.07	2211914.66	-	0.1	данные отсутствуют	данные отсутствуют
2	415916.62	2211914.31	-	0.1	данные отсутствуют	данные отсутствуют
1	415916.13	2211913.1	-	0.1	данные отсутствуют	данные отсутствуют
2	415917.02	2211913.78	-	0.1	данные отсутствуют	данные отсутствуют
1	415992.4	2211948.27	-	0.1	данные отсутствуют	данные отсутствуют
2	415993.19	2211948.87	-	0.1	данные отсутствуют	данные отсутствуют
1	416006.19	2212012.84	-	0.1	данные отсутствуют	данные отсутствуют
2	416006.83	2212013.47	-	0.1	данные отсутствуют	данные отсутствуют
1	415456.21	2212518.18	-	0.1	данные отсутствуют	данные отсутствуют
2	415455.23	2212518.38	-	0.1	данные отсутствуют	данные отсутствуют
1	415388.65	2212495.79	-	0.1	данные отсутствуют	данные отсутствуют
2	415385.42	2212496.07	-	0.1	данные отсутствуют	данные отсутствуют
1	415265.64	2212348.05	-	0.1	данные отсутствуют	данные отсутствуют
2	415268.24	2212348.05	-	0.1	данные отсутствуют	данные отсутствуют



ДОКУМЕНТ ПОДПИСАН
ЭЛЕКТРОННОЙ ПОДПИСЬЮ

Сертификат: 009F0BDC181A023B64597F1E2579BEFB50

Владелец: ФЕДЕРАЛЬНАЯ СЛУЖБА ГОСУДАРСТВЕННОЙ
РЕГИСТРАЦИИ, КАДАСТРА И КАРТОГРАФИИ
Действителен: с 02.08.2024 по 26.10.2025

полное наименование должности

инициалы, фамилия

Сооружение							
вид объекта недвижимости							
Лист № 38 раздела 5.1		Всего листов раздела 5.1: 184		Всего разделов: 4		Всего листов выписки: 188	
16.06.2025г. № КУВИ-001/2025-123513869							
Кадастровый номер:			50:28:0000000:8556				
3	415271.66	2212394.42	-	0.1	данные отсутствуют	данные отсутствуют	
1	415210.94	2212496.97	-	0.1	данные отсутствуют	данные отсутствуют	
2	415143.91	2212477.38	-	0.1	данные отсутствуют	данные отсутствуют	
1	415210.56	2212497.23	-	0.1	данные отсутствуют	данные отсутствуют	
2	415210.67	2212496.89	-	0.1	данные отсутствуют	данные отсутствуют	
1	415179.49	2212253.23	-	0.1	данные отсутствуют	данные отсутствуют	
2	415172.42	2212250.77	-	0.1	данные отсутствуют	данные отсутствуют	
3	415184.49	2212200.04	-	0.1	данные отсутствуют	данные отсутствуют	
4	415083.17	2212173.18	-	0.1	данные отсутствуют	данные отсутствуют	
1	413686.12	2212812.47	-	0.1	данные отсутствуют	данные отсутствуют	
2	413681.18	2212813.97	-	0.1	данные отсутствуют	данные отсутствуют	
3	413686.2	2212841.6	-	0.1	данные отсутствуют	данные отсутствуют	
4	413691.45	2212870.49	-	0.1	данные отсутствуют	данные отсутствуют	
5	413694.87	2212894.91	-	0.1	данные отсутствуют	данные отсутствуют	
6	413695.74	2212901.15	-	0.1	данные отсутствуют	данные отсутствуют	
1	413697.65	2212881.88	-	0.1	данные отсутствуют	данные отсутствуют	
2	413693.13	2212882.51	-	0.1	данные отсутствуют	данные отсутствуют	



ДОКУМЕНТ ПОДПИСАН
ЭЛЕКТРОННОЙ ПОДПИСЬЮ

Сертификат: 009F0BDC181A023B64597F1E2579BEFB50

Владелец: ФЕДЕРАЛЬНАЯ СЛУЖБА ГОСУДАРСТВЕННОЙ
РЕГИСТРАЦИИ, КАДАСТРА И КАРТОГРАФИИ
Действителен: с 02.08.2024 по 26.10.2025

полное наименование должности

инициалы, фамилия

Сооружение							
вид объекта недвижимости							
Лист № 39 раздела 5.1		Всего листов раздела 5.1: 184		Всего разделов: 4		Всего листов выписки: 188	
16.06.2025г. № КУВИ-001/2025-123513869							
Кадастровый номер:			50:28:0000000:8556				
1	414071.74	2212797.31	-	0.1	данные отсутствуют	данные отсутствуют	
2	414072.86	2212801.27	-	0.1	данные отсутствуют	данные отсутствуют	
1	414093.9	2212794.66	-	0.1	данные отсутствуют	данные отсутствуют	
2	414094.13	2212795.51	-	0.1	данные отсутствуют	данные отсутствуют	
1	413949.76	2212837.83	-	0.1	данные отсутствуют	данные отсутствуют	
2	413949.94	2212838.46	-	0.1	данные отсутствуют	данные отсутствуют	
1	413924.76	2212845.95	-	0.1	данные отсутствуют	данные отсутствуют	
2	413924.94	2212846.41	-	0.1	данные отсутствуют	данные отсутствуют	
1	413876.07	2212859.78	-	0.1	данные отсутствуют	данные отсутствуют	
2	413876.74	2212862.24	-	0.1	данные отсутствуют	данные отсутствуют	
1	413863.78	2212862.63	-	0.1	данные отсутствуют	данные отсутствуют	
2	413864.59	2212865.57	-	0.1	данные отсутствуют	данные отсутствуют	
1	413833.06	2212869.37	-	0.1	данные отсутствуют	данные отсутствуют	
2	413833.66	2212872.64	-	0.1	данные отсутствуют	данные отсутствуют	
1	413789.87	2212878.11	-	0.1	данные отсутствуют	данные отсутствуют	
2	413790.42	2212880.59	-	0.1	данные отсутствуют	данные отсутствуют	
1	413775.52	2212882.01	-	0.1	данные отсутствуют	данные отсутствуют	



ДОКУМЕНТ ПОДПИСАН
ЭЛЕКТРОННОЙ ПОДПИСЬЮ

Сертификат: 009F0BDC181A023B64597F1E2579BEFB50

Владелец: ФЕДЕРАЛЬНАЯ СЛУЖБА ГОСУДАРСТВЕННОЙ
РЕГИСТРАЦИИ, КАДАСТРА И КАРТОГРАФИИ
Действителен: с 02.08.2024 по 26.10.2025

полное наименование должности

инициалы, фамилия

Сооружение							
вид объекта недвижимости							
Лист № 40 раздела 5.1		Всего листов раздела 5.1: 184		Всего разделов: 4		Всего листов выписки: 188	
16.06.2025г. № КУВИ-001/2025-123513869							
Кадастровый номер:			50:28:0000000:8556				
2	413775.87	2212883.67	-	0.1	данные отсутствуют	данные отсутствуют	
1	413752.5	2212885	-	0.1	данные отсутствуют	данные отсутствуют	
2	413753.2	2212888.4	-	0.1	данные отсутствуют	данные отсутствуют	
1	413726.87	2212890.74	-	0.1	данные отсутствуют	данные отсутствуют	
2	413727.61	2212893.8	-	0.1	данные отсутствуют	данные отсутствуют	
1	412597.59	2212987.44	-	0.1	данные отсутствуют	данные отсутствуют	
2	412600.06	2212987.48	-	0.1	данные отсутствуют	данные отсутствуют	
1	412595.73	2213038.26	-	0.1	данные отсутствуют	данные отсутствуют	
2	412598.08	2213038.37	-	0.1	данные отсутствуют	данные отсутствуют	
1	412573.91	2213085.73	-	0.1	данные отсутствуют	данные отсутствуют	
2	412574.25	2213087.71	-	0.1	данные отсутствуют	данные отсутствуют	
1	412560.33	2213087.62	-	0.1	данные отсутствуют	данные отсутствуют	
2	412560.72	2213090	-	0.1	данные отсутствуют	данные отсутствуют	
1	412538.15	2213090.95	-	0.1	данные отсутствуют	данные отсутствуют	
2	412538.59	2213093.63	-	0.1	данные отсутствуют	данные отсутствуют	
1	412511.63	2213094.9	-	0.1	данные отсутствуют	данные отсутствуют	
2	412512.29	2213098.44	-	0.1	данные отсутствуют	данные отсутствуют	



ДОКУМЕНТ ПОДПИСАН
ЭЛЕКТРОННОЙ ПОДПИСЬЮ

Сертификат: 009F0BDC181A023B64597F1E2579BEFB50

Владелец: ФЕДЕРАЛЬНАЯ СЛУЖБА ГОСУДАРСТВЕННОЙ
РЕГИСТРАЦИИ, КАДАСТРА И КАРТОГРАФИИ
Действителен: с 02.08.2024 по 26.10.2025

полное наименование должности

инициалы, фамилия

Сооружение							
вид объекта недвижимости							
Лист № 41 раздела 5.1		Всего листов раздела 5.1: 184		Всего разделов: 4		Всего листов выписки: 188	
16.06.2025г. № КУВИ-001/2025-123513869							
Кадастровый номер:			50:28:0000000:8556				
1	412487.49	2213038.57	-	0.1	данные отсутствуют	данные отсутствуют	
2	412492.72	2213037.57	-	0.1	данные отсутствуют	данные отсутствуют	
1	412493.21	2213036.9	-	0.1	данные отсутствуют	данные отсутствуют	
2	412492.61	2213037.01	-	0.1	данные отсутствуют	данные отсутствуют	
1	412480.66	2212983.17	-	0.1	данные отсутствуют	данные отсутствуют	
2	412482.25	2212982.86	-	0.1	данные отсутствуют	данные отсутствуют	
1	412509.63	2212981.58	-	0.1	данные отсутствуют	данные отсутствуют	
2	412509.49	2212979.21	-	0.1	данные отсутствуют	данные отсутствуют	
1	412543.12	2212982.18	-	0.1	данные отсутствуют	данные отсутствуют	
2	412542.44	2212976.44	-	0.1	данные отсутствуют	данные отсутствуют	
1	412565.42	2212981.11	-	0.1	данные отсутствуют	данные отсутствуют	
2	412564.91	2212974.48	-	0.1	данные отсутствуют	данные отсутствуют	
1	412638.67	2213078.75	-	0.1	данные отсутствуют	данные отсутствуют	
2	412640.27	2213046.96	-	0.1	данные отсутствуют	данные отсутствуют	
3	412641.99	2213012.75	-	0.1	данные отсутствуют	данные отсутствуют	
4	412643.42	2212984.1	-	0.1	данные отсутствуют	данные отсутствуют	
5	412662.3	2212981.27	-	0.1	данные отсутствуют	данные отсутствуют	



ДОКУМЕНТ ПОДПИСАН
ЭЛЕКТРОННОЙ ПОДПИСЬЮ

Сертификат: 009F0BDC181A023B64597F1E2579BEFB50

Владелец: ФЕДЕРАЛЬНАЯ СЛУЖБА ГОСУДАРСТВЕННОЙ
РЕГИСТРАЦИИ, КАДАСТРА И КАРТОГРАФИИ
Действителен: с 02.08.2024 по 26.10.2025

полное наименование должности

инициалы, фамилия

Сооружение							
вид объекта недвижимости							
Лист № 42 раздела 5.1		Всего листов раздела 5.1: 184		Всего разделов: 4		Всего листов выписки: 188	
16.06.2025г. № КУВИ-001/2025-123513869							
Кадастровый номер:			50:28:0000000:8556				
6	412715.11	2212973.32	-	0.1	данные отсутствуют	данные отсутствуют	
7	412747.88	2212968.84	-	0.1	данные отсутствуют	данные отсутствуют	
8	412763.18	2212966.15	-	0.1	данные отсутствуют	данные отсутствуют	
9	412792.83	2212962.2	-	0.1	данные отсутствуют	данные отсутствуют	
10	412822.31	2212958.28	-	0.1	данные отсутствуют	данные отсутствуют	
1	412818.91	2212959.82	-	0.1	данные отсутствуют	данные отсутствуют	
2	412906.98	2212950.25	-	0.1	данные отсутствуют	данные отсутствуют	
3	412907.18	2212951.79	-	0.1	данные отсутствуют	данные отсутствуют	
1	412645.16	2213005.15	-	0.1	данные отсутствуют	данные отсутствуют	
2	412642.38	2213005.01	-	0.1	данные отсутствуют	данные отсутствуют	
1	412643.89	2213035.46	-	0.1	данные отсутствуют	данные отсутствуют	
2	412640.86	2213035.3	-	0.1	данные отсутствуют	данные отсутствуют	
1	412819.23	2212962.27	-	0.1	данные отсутствуют	данные отсутствуют	
2	412818.77	2212958.75	-	0.1	данные отсутствуют	данные отсутствуют	
1	412802.32	2212964.91	-	0.1	данные отсутствуют	данные отсутствуют	
2	412801.95	2212961.28	-	0.1	данные отсутствуют	данные отсутствуют	
1	412754.69	2212971.58	-	0.1	данные отсутствуют	данные отсутствуют	



ДОКУМЕНТ ПОДПИСАН
ЭЛЕКТРОННОЙ ПОДПИСЬЮ

Сертификат: 009F0BDC181A023B64597F1E2579BEFB50

Владелец: ФЕДЕРАЛЬНАЯ СЛУЖБА ГОСУДАРСТВЕННОЙ
РЕГИСТРАЦИИ, КАДАСТРА И КАРТОГРАФИИ
Действителен: с 02.08.2024 по 26.10.2025

полное наименование должности

инициалы, фамилия

Сооружение							
вид объекта недвижимости							
Лист № 43 раздела 5.1		Всего листов раздела 5.1: 184		Всего разделов: 4		Всего листов выписки: 188	
16.06.2025г. № КУВИ-001/2025-123513869							
Кадастровый номер:			50:28:0000000:8556				
2	412754.02	2212967.76	-	0.1	данные отсутствуют	данные отсутствуют	
1	412720.05	2212977.28	-	0.1	данные отсутствуют	данные отсутствуют	
2	412719.43	2212972.73	-	0.1	данные отсутствуют	данные отсутствуют	
1	412673.43	2213070.35	-	0.1	данные отсутствуют	данные отсутствуют	
2	412673.96	2213074.31	-	0.1	данные отсутствуют	данные отсутствуют	
1	412720.51	2213063.84	-	0.1	данные отсутствуют	данные отсутствуют	
2	412721.11	2213067.9	-	0.1	данные отсутствуют	данные отсутствуют	
1	412752.29	2213059.41	-	0.1	данные отсутствуют	данные отсутствуют	
2	412752.88	2213062.94	-	0.1	данные отсутствуют	данные отсутствуют	
1	412761.7	2213057.16	-	0.1	данные отсутствуют	данные отсутствуют	
2	412762.27	2213061.39	-	0.1	данные отсутствуют	данные отсутствуют	
1	412793.93	2213052.47	-	0.1	данные отсутствуют	данные отсутствуют	
2	412794.54	2213057.04	-	0.1	данные отсутствуют	данные отсутствуют	
1	412810.73	2213048.65	-	0.1	данные отсутствуют	данные отсутствуют	
2	412811.61	2213054.52	-	0.1	данные отсутствуют	данные отсутствуют	
1	412830.04	2213046.15	-	0.1	данные отсутствуют	данные отсутствуют	
2	412830.74	2213051.76	-	0.1	данные отсутствуют	данные отсутствуют	



ДОКУМЕНТ ПОДПИСАН
ЭЛЕКТРОННОЙ ПОДПИСЬЮ

Сертификат: 009F0BDC181A023B64597F1E2579BEFB50

Владелец: ФЕДЕРАЛЬНАЯ СЛУЖБА ГОСУДАРСТВЕННОЙ
РЕГИСТРАЦИИ, КАДАСТРА И КАРТОГРАФИИ
Действителен: с 02.08.2024 по 26.10.2025

полное наименование должности

инициалы, фамилия

Сооружение							
вид объекта недвижимости							
Лист № 44 раздела 5.1		Всего листов раздела 5.1: 184		Всего разделов: 4		Всего листов выписки: 188	
16.06.2025г. № КУВИ-001/2025-123513869							
Кадастровый номер:			50:28:0000000:8556				
1	412852.01	2213043.56	-	0.1	данные отсутствуют	данные отсутствуют	
2	412852.69	2213049.04	-	0.1	данные отсутствуют	данные отсутствуют	
1	412878.34	2213040.08	-	0.1	данные отсутствуют	данные отсутствуют	
2	412878.96	2213046.23	-	0.1	данные отсутствуют	данные отсутствуют	
1	412904.21	2213037.17	-	0.1	данные отсутствуют	данные отсутствуют	
2	412904.59	2213043.72	-	0.1	данные отсутствуют	данные отсутствуют	
1	412914.81	2213036.03	-	0.1	данные отсутствуют	данные отсутствуют	
2	412915.22	2213043.09	-	0.1	данные отсутствуют	данные отсутствуют	
1	412938.2	2213035.75	-	0.1	данные отсутствуют	данные отсутствуют	
2	412938.49	2213041.68	-	0.1	данные отсутствуют	данные отсутствуют	
1	412955.25	2213033.03	-	0.1	данные отсутствуют	данные отсутствуют	
2	412956.16	2213039.5	-	0.1	данные отсутствуют	данные отсутствуют	
1	412967.78	2213032.18	-	0.1	данные отсутствуют	данные отсутствуют	
2	412968.54	2213037.7	-	0.1	данные отсутствуют	данные отсутствуют	
1	412985.03	2213030.41	-	0.1	данные отсутствуют	данные отсутствуют	
2	412985.78	2213034.98	-	0.1	данные отсутствуют	данные отсутствуют	
1	413030.3	2213023.11	-	0.1	данные отсутствуют	данные отсутствуют	



ДОКУМЕНТ ПОДПИСАН
ЭЛЕКТРОННОЙ ПОДПИСЬЮ

Сертификат: 009F0BDC181A023B64597F1E2579BEFB50

Владелец: ФЕДЕРАЛЬНАЯ СЛУЖБА ГОСУДАРСТВЕННОЙ
РЕГИСТРАЦИИ, КАДАСТРА И КАРТОГРАФИИ
Действителен: с 02.08.2024 по 26.10.2025

полное наименование должности

инициалы, фамилия

Сооружение							
вид объекта недвижимости							
Лист № 45 раздела 5.1		Всего листов раздела 5.1: 184		Всего разделов: 4		Всего листов выписки: 188	
16.06.2025г. № КУВИ-001/2025-123513869							
Кадастровый номер:			50:28:0000000:8556				
2	413031.08	2213026.67	-	0.1	данные отсутствуют	данные отсутствуют	
1	413065.56	2213017.57	-	0.1	данные отсутствуют	данные отсутствуют	
2	413066.01	2213020.08	-	0.1	данные отсутствуют	данные отсутствуют	
1	413080.43	2213013.65	-	0.1	данные отсутствуют	данные отсутствуют	
2	413081.09	2213017.41	-	0.1	данные отсутствуют	данные отсутствуют	
1	413084.72	2213012.75	-	0.1	данные отсутствуют	данные отсутствуют	
2	413085.41	2213016.65	-	0.1	данные отсутствуют	данные отсутствуют	
1	413103.29	2213009.57	-	0.1	данные отсутствуют	данные отсутствуют	
2	413103.99	2213013.29	-	0.1	данные отсутствуют	данные отсутствуют	
1	413148.53	2213001.83	-	0.1	данные отсутствуют	данные отсутствуют	
2	413149.1	2213004.83	-	0.1	данные отсутствуют	данные отсутствуют	
1	413183.1	2212994.87	-	0.1	данные отсутствуют	данные отсутствуют	
2	413183.73	2212998.3	-	0.1	данные отсутствуют	данные отсутствуют	
1	413269.37	2212979.82	-	0.1	данные отсутствуют	данные отсутствуют	
2	413269.87	2212982.5	-	0.1	данные отсутствуют	данные отсутствуют	
1	413307.75	2212972.89	-	0.1	данные отсутствуют	данные отсутствуют	
2	413308.18	2212975.26	-	0.1	данные отсутствуют	данные отсутствуют	



ДОКУМЕНТ ПОДПИСАН
ЭЛЕКТРОННОЙ ПОДПИСЬЮ

Сертификат: 009F0BDC181A023B64597F1E2579BEFB50

Владелец: ФЕДЕРАЛЬНАЯ СЛУЖБА ГОСУДАРСТВЕННОЙ
РЕГИСТРАЦИИ, КАДАСТРА И КАРТОГРАФИИ
Действителен: с 02.08.2024 по 26.10.2025

полное наименование должности

инициалы, фамилия

Сооружение							
вид объекта недвижимости							
Лист № 46 раздела 5.1		Всего листов раздела 5.1: 184		Всего разделов: 4		Всего листов выписки: 188	
16.06.2025г. № КУВИ-001/2025-123513869							
Кадастровый номер:			50:28:0000000:8556				
1	413318.74	2212971.47	-	0.1	данные отсутствуют	данные отсутствуют	
2	413319.08	2212973.19	-	0.1	данные отсутствуют	данные отсутствуют	
1	413331.46	2212968.51	-	0.1	данные отсутствуют	данные отсутствуют	
2	413331.88	2212970.87	-	0.1	данные отсутствуют	данные отсутствуют	
1	413364.01	2212962.43	-	0.1	данные отсутствуют	данные отсутствуют	
2	413364.48	2212965.05	-	0.1	данные отсутствуют	данные отсутствуют	
1	413397.61	2212955.57	-	0.1	данные отсутствуют	данные отсутствуют	
2	413398.41	2212959.08	-	0.1	данные отсутствуют	данные отсутствуют	
1	413405.7	2212953.92	-	0.1	данные отсутствуют	данные отсутствуют	
2	413406.46	2212957.25	-	0.1	данные отсутствуют	данные отсутствуют	
1	413424.85	2212950.55	-	0.1	данные отсутствуют	данные отсутствуют	
2	413425.39	2212952.93	-	0.1	данные отсутствуют	данные отсутствуют	
1	413445.14	2212947.18	-	0.1	данные отсутствуют	данные отсутствуют	
2	413445.46	2212948.79	-	0.1	данные отсутствуют	данные отсутствуют	
1	413457.66	2212945.19	-	0.1	данные отсутствуют	данные отсутствуют	
2	413457.89	2212946.32	-	0.1	данные отсутствуют	данные отсутствуют	
1	413469.77	2212940.97	-	0.1	данные отсутствуют	данные отсутствуют	



ДОКУМЕНТ ПОДПИСАН
ЭЛЕКТРОННОЙ ПОДПИСЬЮ

Сертификат: 009F0BDC181A023B64597F1E2579BEFB50

Владелец: ФЕДЕРАЛЬНАЯ СЛУЖБА ГОСУДАРСТВЕННОЙ
РЕГИСТРАЦИИ, КАДАСТРА И КАРТОГРАФИИ
Действителен: с 02.08.2024 по 26.10.2025

полное наименование должности

инициалы, фамилия

Сооружение							
вид объекта недвижимости							
Лист № 47 раздела 5.1		Всего листов раздела 5.1: 184		Всего разделов: 4		Всего листов выписки: 188	
16.06.2025г. № КУВИ-001/2025-123513869							
Кадастровый номер:			50:28:0000000:8556				
2	413470.35	2212943.85	-	0.1	данные отсутствуют	данные отсутствуют	
1	413509.67	2212933.69	-	0.1	данные отсутствуют	данные отсутствуют	
2	413510.17	2212937.71	-	0.1	данные отсутствуют	данные отсутствуют	
1	413527.67	2212931.34	-	0.1	данные отсутствуют	данные отсутствуют	
2	413528.45	2212935.09	-	0.1	данные отсутствуют	данные отсутствуют	
1	413539.12	2212928.51	-	0.1	данные отсутствуют	данные отсутствуют	
2	413539.99	2212932.69	-	0.1	данные отсутствуют	данные отсутствуют	
1	413586.05	2212917.9	-	0.1	данные отсутствуют	данные отсутствуют	
2	413587.07	2212922.57	-	0.1	данные отсутствуют	данные отсутствуют	
1	413614.49	2212912.83	-	0.1	данные отсутствуют	данные отсутствуют	
2	413615.28	2212916.61	-	0.1	данные отсутствуют	данные отсутствуют	
1	413631.74	2212908.85	-	0.1	данные отсутствуют	данные отсутствуют	
2	413632.61	2212912.95	-	0.1	данные отсутствуют	данные отсутствуют	
1	413649.83	2212905.1	-	0.1	данные отсутствуют	данные отсутствуют	
2	413650.64	2212909.56	-	0.1	данные отсутствуют	данные отсутствуют	
1	413669.66	2212901.44	-	0.1	данные отсутствуют	данные отсутствуют	
2	413670.47	2212905.95	-	0.1	данные отсутствуют	данные отсутствуют	



ДОКУМЕНТ ПОДПИСАН
ЭЛЕКТРОННОЙ ПОДПИСЬЮ

Сертификат: 009F0BDC181A023B64597F1E2579BEFB50

Владелец: ФЕДЕРАЛЬНАЯ СЛУЖБА ГОСУДАРСТВЕННОЙ
РЕГИСТРАЦИИ, КАДАСТРА И КАРТОГРАФИИ
Действителен: с 02.08.2024 по 26.10.2025

полное наименование должности

инициалы, фамилия

Сооружение							
вид объекта недвижимости							
Лист № 48 раздела 5.1		Всего листов раздела 5.1: 184		Всего разделов: 4		Всего листов выписки: 188	
16.06.2025г. № КУВИ-001/2025-123513869							
Кадастровый номер:			50:28:0000000:8556				
1	413208.6	2212988.83	-	0.1	данные отсутствуют	данные отсутствуют	
2	413209.36	2212993.64	-	0.1	данные отсутствуют	данные отсутствуют	
1	413121.34	2213006.64	-	0.1	данные отсутствуют	данные отсутствуют	
2	413121.96	2213009.93	-	0.1	данные отсутствуют	данные отсутствуют	
1	413474.28	2212294.4	-	0.1	данные отсутствуют	данные отсутствуют	
2	413473.1	2212297.46	-	0.1	данные отсутствуют	данные отсутствуют	
1	413490.75	2212300.63	-	0.1	данные отсутствуют	данные отсутствуют	
2	413489.56	2212303.75	-	0.1	данные отсутствуют	данные отсутствуют	
1	413499.95	2212304.76	-	0.1	данные отсутствуют	данные отсутствуют	
2	413498.96	2212307.35	-	0.1	данные отсутствуют	данные отсутствуют	
1	413523.99	2212313.78	-	0.1	данные отсутствуют	данные отсутствуют	
2	413523.01	2212316.53	-	0.1	данные отсутствуют	данные отсутствуют	
1	413541.16	2212320.1	-	0.1	данные отсутствуют	данные отсутствуют	
2	413540.06	2212323.03	-	0.1	данные отсутствуют	данные отсутствуют	
1	413553.02	2212325.3	-	0.1	данные отсутствуют	данные отсутствуют	
2	413552.18	2212327.55	-	0.1	данные отсутствуют	данные отсутствуют	
1	413575.65	2212333.65	-	0.1	данные отсутствуют	данные отсутствуют	



ДОКУМЕНТ ПОДПИСАН
ЭЛЕКТРОННОЙ ПОДПИСЬЮ

Сертификат: 009F0BDC181A023B64597F1E2579BEFB50

Владелец: ФЕДЕРАЛЬНАЯ СЛУЖБА ГОСУДАРСТВЕННОЙ
РЕГИСТРАЦИИ, КАДАСТРА И КАРТОГРАФИИ
Действителен: с 02.08.2024 по 26.10.2025

полное наименование должности

инициалы, фамилия

Сооружение			
вид объекта недвижимости			
Лист № 49 раздела 5.1	Всего листов раздела 5.1: 184	Всего разделов: 4	Всего листов выписки: 188

16.06.2025г. № КУВИ-001/2025-123513869

Кадастровый номер: 50:28:0000000:8556

2	413574.57	2212336.39	-	0.1	данные отсутствуют	данные отсутствуют
1	413601.53	2212343.68	-	0.1	данные отсутствуют	данные отсутствуют
2	413600.43	2212346.52	-	0.1	данные отсутствуют	данные отсутствуют
1	413630.91	2212355.83	-	0.1	данные отсутствуют	данные отсутствуют
2	413630.11	2212357.92	-	0.1	данные отсутствуют	данные отсутствуют
1	414216.84	2212575.08	-	0.1	данные отсутствуют	данные отсутствуют
2	414215.62	2212578.2	-	0.1	данные отсутствуют	данные отсутствуют
1	414184.73	2212563.27	-	0.1	данные отсутствуют	данные отсутствуют
2	414183.77	2212565.78	-	0.1	данные отсутствуют	данные отсутствуют
1	414126.15	2212540.49	-	0.1	данные отсутствуют	данные отсутствуют
2	414125.05	2212543.5	-	0.1	данные отсутствуют	данные отсутствуют
1	414100.6	2212530.98	-	0.1	данные отсутствуют	данные отсутствуют
2	414099.42	2212533.98	-	0.1	данные отсутствуют	данные отсутствуют
1	414080.05	2212523.47	-	0.1	данные отсутствуют	данные отсутствуют
2	414079.06	2212525.98	-	0.1	данные отсутствуют	данные отсутствуют
1	414070.5	2212520.57	-	0.1	данные отсутствуют	данные отсутствуют
2	414069.79	2212522.44	-	0.1	данные отсутствуют	данные отсутствуют



ДОКУМЕНТ ПОДПИСАН
ЭЛЕКТРОННОЙ ПОДПИСЬЮ

Сертификат: 009F0BDC181A023B64597F1E2579BEFB50

Владелец: ФЕДЕРАЛЬНАЯ СЛУЖБА ГОСУДАРСТВЕННОЙ
РЕГИСТРАЦИИ, КАДАСТРА И КАРТОГРАФИИ
Действителен: с 02.08.2024 по 26.10.2025

полное наименование должности

инициалы, фамилия

Сооружение							
вид объекта недвижимости							
Лист № 50 раздела 5.1		Всего листов раздела 5.1: 184		Всего разделов: 4		Всего листов выписки: 188	
16.06.2025г. № КУВИ-001/2025-123513869							
Кадастровый номер:			50:28:0000000:8556				
1	414019.34	2212501.81	-	0.1	данные отсутствуют	данные отсутствуют	
2	414018.64	2212503.7	-	0.1	данные отсутствуют	данные отсутствуют	
1	413965.66	2212482.01	-	0.1	данные отсутствуют	данные отсутствуют	
2	413965.07	2212483.51	-	0.1	данные отсутствуют	данные отсутствуют	
1	413936.58	2212470.86	-	0.1	данные отсутствуют	данные отсутствуют	
2	413936.06	2212472.28	-	0.1	данные отсутствуют	данные отсутствуют	
1	413902.91	2212457.39	-	0.1	данные отсутствуют	данные отсутствуют	
2	413902.05	2212459.67	-	0.1	данные отсутствуют	данные отсутствуют	
1	413888.86	2212451.92	-	0.1	данные отсутствуют	данные отсутствуют	
2	413887.94	2212454.36	-	0.1	данные отсутствуют	данные отсутствуют	
1	413855.34	2212438.99	-	0.1	данные отсутствуют	данные отсутствуют	
2	413854.31	2212441.7	-	0.1	данные отсутствуют	данные отсутствуют	
1	413832.96	2212430.68	-	0.1	данные отсутствуют	данные отсутствуют	
2	413831.99	2212433.22	-	0.1	данные отсутствуют	данные отсутствуют	
1	413808.27	2212421.14	-	0.1	данные отсутствуют	данные отсутствуют	
2	413807.22	2212423.97	-	0.1	данные отсутствуют	данные отсутствуют	
1	413799.26	2212417.6	-	0.1	данные отсутствуют	данные отсутствуют	



ДОКУМЕНТ ПОДПИСАН
ЭЛЕКТРОННОЙ ПОДПИСЬЮ

Сертификат: 009F0BDC181A023B64597F1E2579BEFB50

Владелец: ФЕДЕРАЛЬНАЯ СЛУЖБА ГОСУДАРСТВЕННОЙ
РЕГИСТРАЦИИ, КАДАСТРА И КАРТОГРАФИИ
Действителен: с 02.08.2024 по 26.10.2025

полное наименование должности

инициалы, фамилия

Сооружение							
вид объекта недвижимости							
Лист № 51 раздела 5.1		Всего листов раздела 5.1: 184		Всего разделов: 4		Всего листов выписки: 188	
16.06.2025г. № КУВИ-001/2025-123513869							
Кадастровый номер:			50:28:0000000:8556				
2	413798.13	2212420.5	-	0.1	данные отсутствуют	данные отсутствуют	
1	413783.27	2212411.41	-	0.1	данные отсутствуют	данные отсутствуют	
2	413782.15	2212414.26	-	0.1	данные отсутствуют	данные отсутствуют	
1	413761.14	2212402.96	-	0.1	данные отсутствуют	данные отсутствуют	
2	413759.99	2212406.3	-	0.1	данные отсутствуют	данные отсутствуют	
1	413736.23	2212393.91	-	0.1	данные отсутствуют	данные отсутствуют	
2	413734.93	2212397.32	-	0.1	данные отсутствуют	данные отсутствуют	
1	413706.19	2212382.44	-	0.1	данные отсутствуют	данные отсутствуют	
2	413704.86	2212385.97	-	0.1	данные отсутствуют	данные отсутствуют	
1	413692.75	2212377.48	-	0.1	данные отсутствуют	данные отсутствуют	
2	413691.43	2212380.96	-	0.1	данные отсутствуют	данные отсутствуют	
1	413675.22	2212370.79	-	0.1	данные отсутствуют	данные отсутствуют	
2	413673.87	2212374.44	-	0.1	данные отсутствуют	данные отсутствуют	
1	413663.8	2212367.21	-	0.1	данные отсутствуют	данные отсутствуют	
2	413662.66	2212370.27	-	0.1	данные отсутствуют	данные отсутствуют	
1	413797.5	2212573.07	-	0.1	данные отсутствуют	данные отсутствуют	
2	413798.31	2212549.61	-	0.1	данные отсутствуют	данные отсутствуют	



ДОКУМЕНТ ПОДПИСАН
ЭЛЕКТРОННОЙ ПОДПИСЬЮ

Сертификат: 009F0BDC181A023B64597F1E2579BEFB50

Владелец: ФЕДЕРАЛЬНАЯ СЛУЖБА ГОСУДАРСТВЕННОЙ
РЕГИСТРАЦИИ, КАДАСТРА И КАРТОГРАФИИ
Действителен: с 02.08.2024 по 26.10.2025

полное наименование должности

инициалы, фамилия

Сооружение							
вид объекта недвижимости							
Лист № 52 раздела 5.1		Всего листов раздела 5.1: 184		Всего разделов: 4		Всего листов выписки: 188	
16.06.2025г. № КУВИ-001/2025-123513869							
Кадастровый номер:			50:28:0000000:8556				
3	413799.38	2212518.47	-	0.1	данные отсутствуют	данные отсутствуют	
4	413800.03	2212483.92	-	0.1	данные отсутствуют	данные отсутствуют	
5	413800.03	2212454.92	-	0.1	данные отсутствуют	данные отсутствуют	
6	413804.55	2212440.27	-	0.1	данные отсутствуют	данные отсутствуют	
7	413806.75	2212433.15	-	0.1	данные отсутствуют	данные отсутствуют	
8	413809.34	2212424.75	-	0.1	данные отсутствуют	данные отсутствуют	
1	413794.25	2212553.02	-	0.1	данные отсутствуют	данные отсутствуют	
2	413798.19	2212553.15	-	0.1	данные отсутствуют	данные отсутствуют	
1	413796.47	2212503.44	-	0.1	данные отсутствуют	данные отсутствуют	
2	413799.66	2212503.5	-	0.1	данные отсутствуют	данные отсутствуют	
1	413810.86	2212504.65	-	0.1	данные отсутствуют	данные отсутствуют	
2	413799.64	2212504.44	-	0.1	данные отсутствуют	данные отсутствуют	
1	413797.4	2212467.51	-	0.1	данные отсутствуют	данные отсутствуют	
2	413800.03	2212467.51	-	0.1	данные отсутствуют	данные отсутствуют	
1	413927.11	2212499.01	-	0.1	данные отсутствуют	данные отсутствуют	
2	413927.6	2212497.77	-	0.1	данные отсутствуют	данные отсутствуют	
1	413653.24	2212398.41	-	0.1	данные отсутствуют	данные отсутствуют	



ДОКУМЕНТ ПОДПИСАН
ЭЛЕКТРОННОЙ ПОДПИСЬЮ

Сертификат: 009F0BDC181A023B64597F1E2579BEFB50

Владелец: ФЕДЕРАЛЬНАЯ СЛУЖБА ГОСУДАРСТВЕННОЙ
РЕГИСТРАЦИИ, КАДАСТРА И КАРТОГРАФИИ
Действителен: с 02.08.2024 по 26.10.2025

полное наименование должности

инициалы, фамилия

Сооружение							
вид объекта недвижимости							
Лист № 53 раздела 5.1		Всего листов раздела 5.1: 184		Всего разделов: 4		Всего листов выписки: 188	
16.06.2025г. № КУВИ-001/2025-123513869							
Кадастровый номер:			50:28:0000000:8556				
2	413654.4	2212395.18	-	0.1	данные отсутствуют	данные отсутствуют	
1	413673.5	2212407.13	-	0.1	данные отсутствуют	данные отсутствуют	
2	413675.1	2212402.8	-	0.1	данные отсутствуют	данные отсутствуют	
1	413691.33	2212413.88	-	0.1	данные отсутствуют	данные отсутствуют	
2	413693.02	2212409.51	-	0.1	данные отсутствуют	данные отсутствуют	
1	413699.57	2212417.19	-	0.1	данные отсутствуют	данные отсутствуют	
2	413701.3	2212412.71	-	0.1	данные отсутствуют	данные отсутствуют	
1	413720.1	2212424.85	-	0.1	данные отсутствуют	данные отсутствуют	
2	413721.69	2212420.27	-	0.1	данные отсутствуют	данные отсутствуют	
1	413733.59	2212430.42	-	0.1	данные отсутствуют	данные отсутствуют	
2	413735.45	2212425.04	-	0.1	данные отсутствуют	данные отсутствуют	
1	413763.34	2212442.89	-	0.1	данные отсутствуют	данные отсутствуют	
2	413765.91	2212435.59	-	0.1	данные отсутствуют	данные отсутствуют	
1	413827.47	2212563.01	-	0.1	данные отсутствуют	данные отсутствуют	
2	413827.68	2212571.65	-	0.1	данные отсутствуют	данные отсутствуют	
1	413806.95	2212589.16	-	0.1	данные отсутствуют	данные отсутствуют	
2	413806.36	2212588.79	-	0.1	данные отсутствуют	данные отсутствуют	



ДОКУМЕНТ ПОДПИСАН
ЭЛЕКТРОННОЙ ПОДПИСЬЮ

Сертификат: 009F0BDC181A023B64597F1E2579BEFB50

Владелец: ФЕДЕРАЛЬНАЯ СЛУЖБА ГОСУДАРСТВЕННОЙ
РЕГИСТРАЦИИ, КАДАСТРА И КАРТОГРАФИИ
Действителен: с 02.08.2024 по 26.10.2025

полное наименование должности

инициалы, фамилия

Сооружение							
вид объекта недвижимости							
Лист № 54 раздела 5.1		Всего листов раздела 5.1: 184		Всего разделов: 4		Всего листов выписки: 188	
16.06.2025г. № КУВИ-001/2025-123513869							
Кадастровый номер:			50:28:0000000:8556				
3	413805.69	2212572.52	-	0.1	данные отсутствуют	данные отсутствуют	
1	413834.57	2212575.27	-	0.1	данные отсутствуют	данные отсутствуют	
2	413834.48	2212571.49	-	0.1	данные отсутствуют	данные отсутствуют	
1	413898.16	2212572.83	-	0.1	данные отсутствуют	данные отсутствуют	
2	413897.97	2212568.93	-	0.1	данные отсутствуют	данные отсутствуют	
1	413910.26	2212572.08	-	0.1	данные отсутствуют	данные отсутствуют	
2	413910.02	2212568.26	-	0.1	данные отсутствуют	данные отсутствуют	
1	413922.61	2212557.89	-	0.1	данные отсутствуют	данные отсутствуют	
2	413923.26	2212567.35	-	0.1	данные отсутствуют	данные отсутствуют	
1	413951.94	2212569.61	-	0.1	данные отсутствуют	данные отсутствуют	
2	413951.63	2212565.33	-	0.1	данные отсутствуют	данные отсутствуют	
1	413983.25	2212566.17	-	0.1	данные отсутствуют	данные отсутствуют	
2	413982.99	2212562.93	-	0.1	данные отсутствуют	данные отсутствуют	
1	414022.71	2212552.11	-	0.1	данные отсутствуют	данные отсутствуют	
2	414023.28	2212559.62	-	0.1	данные отсутствуют	данные отсутствуют	
1	414042.85	2212560.26	-	0.1	данные отсутствуют	данные отсутствуют	
2	414042.76	2212558.14	-	0.1	данные отсутствуют	данные отсутствуют	



ДОКУМЕНТ ПОДПИСАН
ЭЛЕКТРОННОЙ ПОДПИСЬЮ

Сертификат: 009F0BDC181A023B64597F1E2579BEFB50

Владелец: ФЕДЕРАЛЬНАЯ СЛУЖБА ГОСУДАРСТВЕННОЙ
РЕГИСТРАЦИИ, КАДАСТРА И КАРТОГРАФИИ
Действителен: с 02.08.2024 по 26.10.2025

полное наименование должности

инициалы, фамилия

Сооружение							
вид объекта недвижимости							
Лист № 55 раздела 5.1		Всего листов раздела 5.1: 184		Всего разделов: 4		Всего листов выписки: 188	
16.06.2025г. № КУВИ-001/2025-123513869							
Кадастровый номер:			50:28:0000000:8556				
1	413462.75	2212554.55	-	0.1	данные отсутствуют	данные отсутствуют	
2	413462.32	2212559.58	-	0.1	данные отсутствуют	данные отсутствуют	
1	413470.93	2212554.9	-	0.1	данные отсутствуют	данные отсутствуют	
2	413470.47	2212560.28	-	0.1	данные отсутствуют	данные отсутствуют	
1	413485.29	2212573.88	-	0.1	данные отсутствуют	данные отсутствуют	
2	413485.83	2212561.59	-	0.1	данные отсутствуют	данные отсутствуют	
1	413489.45	2212555.28	-	0.1	данные отсутствуют	данные отсутствуют	
2	413488.88	2212561.85	-	0.1	данные отсутствуют	данные отсутствуют	
1	413507.17	2212575.58	-	0.1	данные отсутствуют	данные отсутствуют	
2	413507.61	2212563.46	-	0.1	данные отсутствуют	данные отсутствуют	
1	413515.41	2212555.53	-	0.1	данные отсутствуют	данные отсутствуют	
2	413514.68	2212564.06	-	0.1	данные отсутствуют	данные отсутствуют	
1	413524.85	2212555.78	-	0.1	данные отсутствуют	данные отсутствуют	
2	413524.07	2212564.86	-	0.1	данные отсутствуют	данные отсутствуют	
1	413540.62	2212556.52	-	0.1	данные отсутствуют	данные отсутствуют	
2	413539.81	2212566.21	-	0.1	данные отсутствуют	данные отсутствуют	
1	413546.36	2212577.79	-	0.1	данные отсутствуют	данные отсутствуют	



ДОКУМЕНТ ПОДПИСАН
ЭЛЕКТРОННОЙ ПОДПИСЬЮ

Сертификат: 009F0BDC181A023B64597F1E2579BEFB50

Владелец: ФЕДЕРАЛЬНАЯ СЛУЖБА ГОСУДАРСТВЕННОЙ
РЕГИСТРАЦИИ, КАДАСТРА И КАРТОГРАФИИ
Действителен: с 02.08.2024 по 26.10.2025

полное наименование должности

инициалы, фамилия

Сооружение							
вид объекта недвижимости							
Лист № 56 раздела 5.1		Всего листов раздела 5.1: 184		Всего разделов: 4		Всего листов выписки: 188	
16.06.2025г. № КУВИ-001/2025-123513869							
Кадастровый номер:			50:28:0000000:8556				
2	413547.27	2212566.83	-	0.1	данные отсутствуют	данные отсутствуют	
1	413561.45	2212558.36	-	0.1	данные отсутствуют	данные отсутствуют	
2	413561.01	2212567.69	-	0.1	данные отсутствуют	данные отсутствуют	
1	413582.68	2212579.99	-	0.1	данные отсутствуют	данные отсутствуют	
2	413583.35	2212568.92	-	0.1	данные отсутствуют	данные отсутствуют	
1	413596.35	2212581.53	-	0.1	данные отсутствуют	данные отсутствуют	
2	413596.77	2212569.62	-	0.1	данные отсутствуют	данные отсутствуют	
1	413605.08	2212560.53	-	0.1	данные отсутствуют	данные отсутствуют	
2	413604.74	2212569.91	-	0.1	данные отсутствуют	данные отсутствуют	
1	413661.79	2212562.43	-	0.1	данные отсутствуют	данные отсутствуют	
2	413661.53	2212571.07	-	0.1	данные отсутствуют	данные отсутствуют	
1	413673.64	2212586.61	-	0.1	данные отсутствуют	данные отсутствуют	
2	413674.09	2212571.44	-	0.1	данные отсутствуют	данные отсутствуют	
1	413696.97	2212588.13	-	0.1	данные отсутствуют	данные отсутствуют	
2	413697.45	2212572.14	-	0.1	данные отсутствуют	данные отсутствуют	
1	413715.23	2212564.95	-	0.1	данные отсутствуют	данные отсутствуют	
2	413714.93	2212572.72	-	0.1	данные отсутствуют	данные отсутствуют	



ДОКУМЕНТ ПОДПИСАН
ЭЛЕКТРОННОЙ ПОДПИСЬЮ

Сертификат: 009F0BDC181A023B64597F1E2579BEFB50

Владелец: ФЕДЕРАЛЬНАЯ СЛУЖБА ГОСУДАРСТВЕННОЙ
РЕГИСТРАЦИИ, КАДАСТРА И КАРТОГРАФИИ
Действителен: с 02.08.2024 по 26.10.2025

полное наименование должности

инициалы, фамилия

Сооружение							
вид объекта недвижимости							
Лист № 57 раздела 5.1		Всего листов раздела 5.1: 184		Всего разделов: 4		Всего листов выписки: 188	
16.06.2025г. № КУВИ-001/2025-123513869							
Кадастровый номер:			50:28:0000000:8556				
1	413746.35	2212590.19	-	0.1	данные отсутствуют	данные отсутствуют	
2	413746.41	2212573.94	-	0.1	данные отсутствуют	данные отсутствуют	
1	413513.71	2212477.23	-	0.1	данные отсутствуют	данные отсутствуют	
2	413514.21	2212473.79	-	0.1	данные отсутствуют	данные отсутствуют	
3	413596.97	2212485.88	-	0.1	данные отсутствуют	данные отсутствуют	
4	413633.57	2212491.23	-	0.1	данные отсутствуют	данные отсутствуют	
5	413639.82	2212492.15	-	0.1	данные отсутствуют	данные отсутствуют	
6	413638.05	2212520.78	-	0.1	данные отсутствуют	данные отсутствуют	
7	413636.32	2212548.79	-	0.1	данные отсутствуют	данные отсутствуют	
8	413634.97	2212570.64	-	0.1	данные отсутствуют	данные отсутствуют	
1	413528.17	2212472.22	-	0.1	данные отсутствуют	данные отсутствуют	
2	413527.65	2212475.75	-	0.1	данные отсутствуют	данные отсутствуют	
1	413551.76	2212474.78	-	0.1	данные отсутствуют	данные отсутствуют	
2	413551.12	2212479.18	-	0.1	данные отсутствуют	данные отсутствуют	
1	413576.55	2212477.23	-	0.1	данные отсутствуют	данные отсутствуют	
2	413575.74	2212482.78	-	0.1	данные отсутствуют	данные отсутствуют	
1	413587.98	2212486.59	-	0.1	данные отсутствуют	данные отсутствуют	



ДОКУМЕНТ ПОДПИСАН
ЭЛЕКТРОННОЙ ПОДПИСЬЮ

Сертификат: 009F0BDC181A023B64597F1E2579BEFB50

Владелец: ФЕДЕРАЛЬНАЯ СЛУЖБА ГОСУДАРСТВЕННОЙ
РЕГИСТРАЦИИ, КАДАСТРА И КАРТОГРАФИИ
Действителен: с 02.08.2024 по 26.10.2025

полное наименование должности

инициалы, фамилия

Сооружение							
вид объекта недвижимости							
Лист № 58 раздела 5.1		Всего листов раздела 5.1: 184		Всего разделов: 4		Всего листов выписки: 188	
16.06.2025г. № КУВИ-001/2025-123513869							
Кадастровый номер:			50:28:0000000:8556				
2	413588.27	2212484.61	-	0.1	данные отсутствуют	данные отсутствуют	
1	413595.34	2212479.52	-	0.1	данные отсутствуют	данные отсутствуют	
2	413594.46	2212485.52	-	0.1	данные отсутствуют	данные отсутствуют	
1	413609.57	2212481.09	-	0.1	данные отсутствуют	данные отсутствуют	
2	413608.62	2212487.59	-	0.1	данные отсутствуют	данные отсутствуют	
1	413624.32	2212482.4	-	0.1	данные отсутствуют	данные отсутствуют	
2	413623.25	2212489.72	-	0.1	данные отсутствуют	данные отсутствуют	
1	413631.44	2212492.45	-	0.1	данные отсутствуют	данные отсутствуют	
2	413631.66	2212490.95	-	0.1	данные отсутствуют	данные отсутствуют	
1	413633.31	2212549.44	-	0.1	данные отсутствуют	данные отсутствуют	
2	413636.27	2212549.63	-	0.1	данные отсутствуют	данные отсутствуют	
1	413518.02	2212647.99	-	0.1	данные отсутствуют	данные отсутствуют	
2	413513.74	2212648.53	-	0.1	данные отсутствуют	данные отсутствуют	
3	413452.18	2212656.27	-	0.1	данные отсутствуют	данные отсутствуют	
4	413433.45	2212659.16	-	0.1	данные отсутствуют	данные отсутствуют	
5	413402.49	2212664.2	-	0.1	данные отсутствуют	данные отсутствуют	
6	413366.74	2212670.02	-	0.1	данные отсутствуют	данные отсутствуют	



ДОКУМЕНТ ПОДПИСАН
ЭЛЕКТРОННОЙ ПОДПИСЬЮ

Сертификат: 009F0BDC181A023B64597F1E2579BEFB50

Владелец: ФЕДЕРАЛЬНАЯ СЛУЖБА ГОСУДАРСТВЕННОЙ
РЕГИСТРАЦИИ, КАДАСТРА И КАРТОГРАФИИ
Действителен: с 02.08.2024 по 26.10.2025

полное наименование должности

инициалы, фамилия

Сооружение							
вид объекта недвижимости							
Лист № 59 раздела 5.1		Всего листов раздела 5.1: 184		Всего разделов: 4		Всего листов выписки: 188	
16.06.2025г. № КУВИ-001/2025-123513869							
Кадастровый номер:			50:28:0000000:8556				
7	413368.04	2212680.61	-	0.1	данные отсутствуют	данные отсутствуют	
8	413371.01	2212704.97	-	0.1	данные отсутствуют	данные отсутствуют	
9	413380.95	2212765.51	-	0.1	данные отсутствуют	данные отсутствуют	
10	413382.56	2212775.31	-	0.1	данные отсутствуют	данные отсутствуют	
1	413516.28	2212651.3	-	0.1	данные отсутствуют	данные отсутствуют	
2	413515.91	2212648.26	-	0.1	данные отсутствуют	данные отсутствуют	
1	413471.95	2212649.05	-	0.1	данные отсутствуют	данные отсутствуют	
2	413472.54	2212653.71	-	0.1	данные отсутствуют	данные отсутствуют	
1	413448.05	2212652.49	-	0.1	данные отсутствуют	данные отсутствуют	
2	413448.72	2212656.8	-	0.1	данные отсутствуют	данные отсутствуют	
1	413417.85	2212655.84	-	0.1	данные отсутствуют	данные отсутствуют	
2	413418.78	2212661.55	-	0.1	данные отсутствуют	данные отсутствуют	
1	413366.56	2212664.87	-	0.1	данные отсутствуют	данные отсутствуют	
2	413367.38	2212669.91	-	0.1	данные отсутствуют	данные отсутствуют	
1	413417.38	2212661.78	-	0.1	данные отсутствуют	данные отсутствуют	
2	413418.46	2212676.01	-	0.1	данные отсутствуют	данные отсутствуют	
3	413420.83	2212707.08	-	0.1	данные отсутствуют	данные отсутствуют	



ДОКУМЕНТ ПОДПИСАН
ЭЛЕКТРОННОЙ ПОДПИСЬЮ

Сертификат: 009F0BDC181A023B64597F1E2579BEFB50

Владелец: ФЕДЕРАЛЬНАЯ СЛУЖБА ГОСУДАРСТВЕННОЙ
РЕГИСТРАЦИИ, КАДАСТРА И КАРТОГРАФИИ
Действителен: с 02.08.2024 по 26.10.2025

полное наименование должности

инициалы, фамилия

Сооружение							
вид объекта недвижимости							
Лист № 60 раздела 5.1		Всего листов раздела 5.1: 184		Всего разделов: 4		Всего листов выписки: 188	
16.06.2025г. № КУВИ-001/2025-123513869							
Кадастровый номер:			50:28:0000000:8556				
4	413425.73	2212757.45	-	0.1	данные отсутствуют	данные отсутствуют	
5	413426.66	2212766.94	-	0.1	данные отсутствуют	данные отсутствуют	
1	413439.36	2212663.79	-	0.1	данные отсутствуют	данные отсутствуют	
2	413438.52	2212658.38	-	0.1	данные отсутствуют	данные отсутствуют	
1	414116.75	2212537.06	-	0.1	данные отсутствуют	данные отсутствуют	
2	414115.65	2212540.08	-	0.1	данные отсутствуют	данные отсутствуют	
1	413845.76	2212468.5	-	0.1	данные отсутствуют	данные отсутствуют	
2	413846.77	2212465.94	-	0.1	данные отсутствуют	данные отсутствуют	
1	413514.21	2212473.79	-	0.1	данные отсутствуют	данные отсутствуют	
2	413508.87	2212473.01	-	0.1	данные отсутствуют	данные отсутствуют	
1	413579.79	2212368.31	-	0.1	данные отсутствуют	данные отсутствуют	
2	413568.5	2212364.24	-	0.1	данные отсутствуют	данные отсутствуют	
1	413458.37	2212559.24	-	0.1	данные отсутствуют	данные отсутствуют	
2	413457.08	2212559.13	-	0.1	данные отсутствуют	данные отсутствуют	
1	413344.3	2212677.84	-	0.1	данные отсутствуют	данные отсутствуют	
2	413343.89	2212674.13	-	0.1	данные отсутствуют	данные отсутствуют	
3	413366.9	2212671.32	-	0.1	данные отсутствуют	данные отсутствуют	



ДОКУМЕНТ ПОДПИСАН
ЭЛЕКТРОННОЙ ПОДПИСЬЮ

Сертификат: 009F0BDC181A023B64597F1E2579BEFB50

Владелец: ФЕДЕРАЛЬНАЯ СЛУЖБА ГОСУДАРСТВЕННОЙ
РЕГИСТРАЦИИ, КАДАСТРА И КАРТОГРАФИИ
Действителен: с 02.08.2024 по 26.10.2025

полное наименование должности

инициалы, фамилия

Сооружение							
вид объекта недвижимости							
Лист № 61 раздела 5.1		Всего листов раздела 5.1: 184		Всего разделов: 4		Всего листов выписки: 188	
16.06.2025г. № КУВИ-001/2025-123513869							
Кадастровый номер:			50:28:0000000:8556				
1	416168.62	2219889.61	-	0.1	данные отсутствуют	данные отсутствуют	
2	416169.45	2219889.06	-	0.1	данные отсутствуют	данные отсутствуют	
3	416195.31	2219871.82	-	0.1	данные отсутствуют	данные отсутствуют	
4	416203.16	2219866.58	-	0.1	данные отсутствуют	данные отсутствуют	
5	416221.56	2219854.57	-	0.1	данные отсутствуют	данные отсутствуют	
6	416240.56	2219841.09	-	0.1	данные отсутствуют	данные отсутствуют	
7	416268.62	2219821.56	-	0.1	данные отсутствуют	данные отсутствуют	
8	416283.81	2219809.49	-	0.1	данные отсутствуют	данные отсутствуют	
9	416304.25	2219790.95	-	0.1	данные отсутствуют	данные отсутствуют	
10	416332.72	2219763.72	-	0.1	данные отсутствуют	данные отсутствуют	
11	416344.88	2219752.09	-	0.1	данные отсутствуют	данные отсутствуют	
12	416344.99	2219752.16	-	0.1	данные отсутствуют	данные отсутствуют	
13	416352.62	2219757.45	-	0.1	данные отсутствуют	данные отсутствуют	
14	416369.06	2219769.7	-	0.1	данные отсутствуют	данные отсутствуют	
15	416383.44	2219780.41	-	0.1	данные отсутствуют	данные отсутствуют	
16	416402.14	2219793.98	-	0.1	данные отсутствуют	данные отсутствуют	
17	416404.51	2219795.69	-	0.1	данные отсутствуют	данные отсутствуют	



ДОКУМЕНТ ПОДПИСАН
ЭЛЕКТРОННОЙ ПОДПИСЬЮ

Сертификат: 009F0BDC181A023B64597F1E2579BEFB50

Владелец: ФЕДЕРАЛЬНАЯ СЛУЖБА ГОСУДАРСТВЕННОЙ
РЕГИСТРАЦИИ, КАДАСТРА И КАРТОГРАФИИ
Действителен: с 02.08.2024 по 26.10.2025

полное наименование должности

инициалы, фамилия

Сооружение			
вид объекта недвижимости			
Лист № 62 раздела 5.1	Всего листов раздела 5.1: 184	Всего разделов: 4	Всего листов выписки: 188

16.06.2025г. № КУВИ-001/2025-123513869

Кадастровый номер: 50:28:0000000:8556

18	416407.64	2219807.36	-	0.1	данные отсутствуют	данные отсутствуют
19	416409.95	2219815.95	-	0.1	данные отсутствуют	данные отсутствуют
20	416413.36	2219828.66	-	0.1	данные отсутствуют	данные отсутствуют
21	416407.25	2219832.51	-	0.1	данные отсутствуют	данные отсутствуют
22	416399.04	2219837.68	-	0.1	данные отсутствуют	данные отсутствуют
1	414270.14	2212483.12	-	0.1	данные отсутствуют	данные отсутствуют
2	414252.91	2212476.53	-	0.1	данные отсутствуют	данные отсутствуют
3	414237.12	2212470.45	-	0.1	данные отсутствуют	данные отсутствуют
4	414197.22	2212454.75	-	0.1	данные отсутствуют	данные отсутствуют
5	414170.3	2212444.16	-	0.1	данные отсутствуют	данные отсутствуют
6	414136.26	2212433.04	-	0.1	данные отсутствуют	данные отсутствуют
7	414103.29	2212421.18	-	0.1	данные отсутствуют	данные отсутствуют
8	414059.7	2212404.91	-	0.1	данные отсутствуют	данные отсутствуют
9	414039.27	2212397.71	-	0.1	данные отсутствуют	данные отсутствуют
10	414027.64	2212393.52	-	0.1	данные отсутствуют	данные отсутствуют
11	413990.12	2212378.34	-	0.1	данные отсутствуют	данные отсутствуют
12	413967.44	2212369.63	-	0.1	данные отсутствуют	данные отсутствуют



ДОКУМЕНТ ПОДПИСАН
ЭЛЕКТРОННОЙ ПОДПИСЬЮ

Сертификат: 009F0BDC181A023B64597F1E2579BEFB50

Владелец: ФЕДЕРАЛЬНАЯ СЛУЖБА ГОСУДАРСТВЕННОЙ
РЕГИСТРАЦИИ, КАДАСТРА И КАРТОГРАФИИ
Действителен: с 02.08.2024 по 26.10.2025

полное наименование должности

инициалы, фамилия

Сооружение							
вид объекта недвижимости							
Лист № 63 раздела 5.1		Всего листов раздела 5.1: 184		Всего разделов: 4		Всего листов выписки: 188	
16.06.2025г. № КУВИ-001/2025-123513869							
Кадастровый номер:			50:28:0000000:8556				
13	413948.14	2212362.88	-	0.1	данные отсутствуют	данные отсутствуют	
14	413905.63	2212347.68	-	0.1	данные отсутствуют	данные отсутствуют	
15	413889.81	2212341.55	-	0.1	данные отсутствуют	данные отсутствуют	
16	413870.21	2212334.78	-	0.1	данные отсутствуют	данные отсутствуют	
17	413856.42	2212329.52	-	0.1	данные отсутствуют	данные отсутствуют	
18	413820.25	2212316.09	-	0.1	данные отсутствуют	данные отсутствуют	
19	413788.77	2212305.04	-	0.1	данные отсутствуют	данные отсутствуют	
20	413763.79	2212295.98	-	0.1	данные отсутствуют	данные отсутствуют	
21	413725.41	2212281.84	-	0.1	данные отсутствуют	данные отсутствуют	
22	413677.8	2212263.03	-	0.1	данные отсутствуют	данные отсутствуют	
23	413646.77	2212250.58	-	0.1	данные отсутствуют	данные отсутствуют	
24	413611.18	2212237.28	-	0.1	данные отсутствуют	данные отсутствуют	
25	413582.64	2212227.73	-	0.1	данные отсутствуют	данные отсутствуют	
26	413552.24	2212217.3	-	0.1	данные отсутствуют	данные отсутствуют	
27	413506.42	2212200.68	-	0.1	данные отсутствуют	данные отсутствуют	
28	413462.43	2212184.74	-	0.1	данные отсутствуют	данные отсутствуют	
29	413463.76	2212181.08	-	0.1	данные отсутствуют	данные отсутствуют	



ДОКУМЕНТ ПОДПИСАН
ЭЛЕКТРОННОЙ ПОДПИСЬЮ

Сертификат: 009F0BDC181A023B64597F1E2579BEFB50

Владелец: ФЕДЕРАЛЬНАЯ СЛУЖБА ГОСУДАРСТВЕННОЙ
РЕГИСТРАЦИИ, КАДАСТРА И КАРТОГРАФИИ
Действителен: с 02.08.2024 по 26.10.2025

полное наименование должности

инициалы, фамилия

Сооружение							
вид объекта недвижимости							
Лист № 64 раздела 5.1		Всего листов раздела 5.1: 184		Всего разделов: 4		Всего листов выписки: 188	
16.06.2025г. № КУВИ-001/2025-123513869							
Кадастровый номер:			50:28:0000000:8556				
1	413482.2	2212187.57	-	0.1	данные отсутствуют	данные отсутствуют	
2	413480.82	2212191.4	-	0.1	данные отсутствуют	данные отсутствуют	
1	413488.99	2212201.14	-	0.1	данные отсутствуют	данные отсутствуют	
2	413491.16	2212195.15	-	0.1	данные отсутствуют	данные отсутствуют	
1	413497.51	2212193.52	-	0.1	данные отсутствуют	данные отсутствуют	
2	413496.24	2212197	-	0.1	данные отсутствуют	данные отсутствуют	
1	413505.23	2212196.21	-	0.1	данные отсутствуют	данные отсутствуют	
2	413503.94	2212199.79	-	0.1	данные отсутствуют	данные отсутствуют	
1	413521.3	2212212.85	-	0.1	данные отсутствуют	данные отсутствуют	
2	413523.47	2212206.87	-	0.1	данные отсутствуют	данные отсутствуют	
1	413526.45	2212203.73	-	0.1	данные отсутствуют	данные отсутствуют	
2	413525.1	2212207.46	-	0.1	данные отсутствуют	данные отсутствуют	
1	413536.64	2212218.73	-	0.1	данные отсутствуют	данные отсутствуют	
2	413538.91	2212212.46	-	0.1	данные отсутствуют	данные отсутствуют	
1	413548.9	2212211.75	-	0.1	данные отсутствуют	данные отсутствуют	
2	413547.51	2212215.58	-	0.1	данные отсутствуют	данные отсутствуют	
1	413561.27	2212216.47	-	0.1	данные отсутствуют	данные отсутствуют	



ДОКУМЕНТ ПОДПИСАН
ЭЛЕКТРОННОЙ ПОДПИСЬЮ

Сертификат: 009F0BDC181A023B64597F1E2579BEFB50

Владелец: ФЕДЕРАЛЬНАЯ СЛУЖБА ГОСУДАРСТВЕННОЙ
РЕГИСТРАЦИИ, КАДАСТРА И КАРТОГРАФИИ
Действителен: с 02.08.2024 по 26.10.2025

полное наименование должности

инициалы, фамилия

Сооружение							
вид объекта недвижимости							
Лист № 65 раздела 5.1		Всего листов раздела 5.1: 184		Всего разделов: 4		Всего листов выписки: 188	
16.06.2025г. № КУВИ-001/2025-123513869							
Кадастровый номер:			50:28:0000000:8556				
2	413560.06	2212219.98	-	0.1	данные отсутствуют	данные отсутствуют	
1	413669.05	2212255.92	-	0.1	данные отсутствуют	данные отсутствуют	
2	413667.81	2212259.02	-	0.1	данные отсутствуют	данные отсутствуют	
1	413672.92	2212271.29	-	0.1	данные отсутствуют	данные отсутствуют	
2	413676.45	2212262.49	-	0.1	данные отсутствуют	данные отсутствуют	
1	413714.29	2212285.58	-	0.1	данные отсутствуют	данные отсутствуют	
2	413717.07	2212278.54	-	0.1	данные отсутствуют	данные отсутствуют	
1	413726.07	2212277.62	-	0.1	данные отсутствуют	данные отсутствуют	
2	413724.54	2212281.5	-	0.1	данные отсутствуют	данные отсутствуют	
1	413730.85	2212291.37	-	0.1	данные отсутствуют	данные отсутствуют	
2	413733.29	2212284.74	-	0.1	данные отсутствуют	данные отсутствуют	
1	413746.58	2212284.48	-	0.1	данные отсутствуют	данные отсутствуют	
2	413744.91	2212289.02	-	0.1	данные отсутствуют	данные отсутствуют	
1	413754.34	2212299.86	-	0.1	данные отсутствуют	данные отсутствуют	
2	413756.73	2212293.38	-	0.1	данные отсутствуют	данные отсутствуют	
1	413762.8	2212302.81	-	0.1	данные отсутствуют	данные отсутствуют	
2	413765.11	2212296.46	-	0.1	данные отсутствуют	данные отсутствуют	



ДОКУМЕНТ ПОДПИСАН
ЭЛЕКТРОННОЙ ПОДПИСЬЮ

Сертификат: 009F0BDC181A023B64597F1E2579BEFB50

Владелец: ФЕДЕРАЛЬНАЯ СЛУЖБА ГОСУДАРСТВЕННОЙ
РЕГИСТРАЦИИ, КАДАСТРА И КАРТОГРАФИИ
Действителен: с 02.08.2024 по 26.10.2025

полное наименование должности

инициалы, фамилия

Сооружение							
вид объекта недвижимости							
Лист № 66 раздела 5.1		Всего листов раздела 5.1: 184		Всего разделов: 4		Всего листов выписки: 188	
16.06.2025г. № КУВИ-001/2025-123513869							
Кадастровый номер:			50:28:0000000:8556				
1	413771.61	2212293.08	-	0.1	данные отсутствуют	данные отсутствуют	
2	413769.77	2212298.15	-	0.1	данные отсутствуют	данные отсутствуют	
1	413800.42	2212303.02	-	0.1	данные отсутствуют	данные отсутствуют	
2	413798.51	2212308.46	-	0.1	данные отсутствуют	данные отсутствуют	
1	413800.94	2212318.47	-	0.1	данные отсутствуют	данные отсутствуют	
2	413803.8	2212310.31	-	0.1	данные отсутствуют	данные отсутствуют	
1	413831.68	2212314.4	-	0.1	данные отсутствуют	данные отсутствуют	
2	413829.74	2212319.62	-	0.1	данные отсутствуют	данные отсутствуют	
1	413826.25	2212328.24	-	0.1	данные отсутствуют	данные отсутствуют	
2	413829.49	2212319.52	-	0.1	данные отсутствуют	данные отсутствуют	
1	413832.35	2212330.67	-	0.1	данные отсутствуют	данные отсутствуют	
2	413835.64	2212321.8	-	0.1	данные отсутствуют	данные отсутствуют	
1	413850.42	2212321.38	-	0.1	данные отсутствуют	данные отсутствуют	
2	413848.49	2212326.58	-	0.1	данные отсутствуют	данные отсутствуют	
1	413862.78	2212325.6	-	0.1	данные отсутствуют	данные отсутствуют	
2	413860.67	2212331.14	-	0.1	данные отсутствуют	данные отсутствуют	
1	413856.41	2212340.06	-	0.1	данные отсутствуют	данные отсутствуют	



ДОКУМЕНТ ПОДПИСАН
ЭЛЕКТРОННОЙ ПОДПИСЬЮ

Сертификат: 009F0BDC181A023B64597F1E2579BEFB50

Владелец: ФЕДЕРАЛЬНАЯ СЛУЖБА ГОСУДАРСТВЕННОЙ
РЕГИСТРАЦИИ, КАДАСТРА И КАРТОГРАФИИ
Действителен: с 02.08.2024 по 26.10.2025

полное наименование должности

инициалы, фамилия

Сооружение							
вид объекта недвижимости							
Лист № 67 раздела 5.1		Всего листов раздела 5.1: 184		Всего разделов: 4		Всего листов выписки: 188	
16.06.2025г. № КУВИ-001/2025-123513869							
Кадастровый номер:			50:28:0000000:8556				
2	413859.94	2212330.86	-	0.1	данные отсутствуют	данные отсутствуют	
1	413867.78	2212344.1	-	0.1	данные отсутствуют	данные отсутствуют	
2	413870.94	2212335.03	-	0.1	данные отсутствуют	данные отсутствуют	
1	413876.48	2212347.58	-	0.1	данные отсутствуют	данные отсутствуют	
2	413879.76	2212338.07	-	0.1	данные отсутствуют	данные отсутствуют	
1	413881.93	2212332.67	-	0.1	данные отсутствуют	данные отсутствуют	
2	413880.03	2212338.17	-	0.1	данные отсутствуют	данные отсутствуют	
1	413898.65	2212338.55	-	0.1	данные отсутствуют	данные отсутствуют	
2	413896.49	2212344.13	-	0.1	данные отсутствуют	данные отсутствуют	
1	413910.12	2212359.18	-	0.1	данные отсутствуют	данные отсутствуют	
2	413913.26	2212350.41	-	0.1	данные отсутствуют	данные отсутствуют	
1	413912.75	2212360.1	-	0.1	данные отсутствуют	данные отсутствуют	
2	413915.88	2212351.34	-	0.1	данные отсутствуют	данные отсутствуют	
1	413918.4	2212345.9	-	0.1	данные отсутствуют	данные отсутствуют	
2	413916.39	2212351.53	-	0.1	данные отсутствуют	данные отсутствуют	
1	413910.31	2212342.95	-	0.1	данные отсутствуют	данные отсутствуют	
2	413908.28	2212348.62	-	0.1	данные отсутствуют	данные отсутствуют	



ДОКУМЕНТ ПОДПИСАН
ЭЛЕКТРОННОЙ ПОДПИСЬЮ

Сертификат: 009F0BDC181A023B64597F1E2579BEFB50

Владелец: ФЕДЕРАЛЬНАЯ СЛУЖБА ГОСУДАРСТВЕННОЙ
РЕГИСТРАЦИИ, КАДАСТРА И КАРТОГРАФИИ
Действителен: с 02.08.2024 по 26.10.2025

полное наименование должности

инициалы, фамилия

Сооружение							
вид объекта недвижимости							
Лист № 68 раздела 5.1		Всего листов раздела 5.1: 184		Всего разделов: 4		Всего листов выписки: 188	
16.06.2025г. № КУВИ-001/2025-123513869							
Кадастровый номер:			50:28:0000000:8556				
1	413940.3	2212353.93	-	0.1	данные отсутствуют	данные отсутствуют	
2	413938.36	2212359.38	-	0.1	данные отсутствуют	данные отсутствуют	
1	413944.42	2212355.57	-	0.1	данные отсутствуют	данные отсутствуют	
2	413942.52	2212360.87	-	0.1	данные отсутствуют	данные отсутствуют	
1	413934.59	2212368.45	-	0.1	данные отсутствуют	данные отсутствуют	
2	413937.84	2212359.2	-	0.1	данные отсутствуют	данные отсутствуют	
1	413941.13	2212370.69	-	0.1	данные отсутствуют	данные отсутствуют	
2	413944.42	2212361.55	-	0.1	данные отсутствуют	данные отсутствуют	
1	413951.62	2212375.31	-	0.1	данные отсутствуют	данные отсутствуют	
2	413955.1	2212365.32	-	0.1	данные отсутствуют	данные отсутствуют	
1	413969.94	2212364.8	-	0.1	данные отсутствуют	данные отсутствуют	
2	413968.15	2212369.91	-	0.1	данные отсутствуют	данные отсутствуют	
1	413966.02	2212380.92	-	0.1	данные отсутствуют	данные отсутствуют	
2	413969.99	2212370.61	-	0.1	данные отсутствуют	данные отсутствуют	
1	413983.93	2212370.69	-	0.1	данные отсутствуют	данные отсутствуют	
2	413982.17	2212375.29	-	0.1	данные отсутствуют	данные отсутствуют	
1	413978.7	2212385.76	-	0.1	данные отсутствуют	данные отсутствуют	



ДОКУМЕНТ ПОДПИСАН
ЭЛЕКТРОННОЙ ПОДПИСЬЮ

Сертификат: 009F0BDC181A023B64597F1E2579BEFB50

Владелец: ФЕДЕРАЛЬНАЯ СЛУЖБА ГОСУДАРСТВЕННОЙ
РЕГИСТРАЦИИ, КАДАСТРА И КАРТОГРАФИИ
Действителен: с 02.08.2024 по 26.10.2025

полное наименование должности

инициалы, фамилия

Сооружение							
вид объекта недвижимости							
Лист № 69 раздела 5.1		Всего листов раздела 5.1: 184		Всего разделов: 4		Всего листов выписки: 188	
16.06.2025г. № КУВИ-001/2025-123513869							
Кадастровый номер:			50:28:0000000:8556				
2	413982.65	2212375.47	-	0.1	данные отсутствуют	данные отсутствуют	
1	413993.56	2212373.98	-	0.1	данные отсутствуют	данные отсутствуют	
2	413991.56	2212378.92	-	0.1	данные отсутствуют	данные отсутствуют	
1	414002.89	2212377.39	-	0.1	данные отсутствуют	данные отсутствуют	
2	414000.77	2212382.65	-	0.1	данные отсутствуют	данные отсутствуют	
1	413988.48	2212389.19	-	0.1	данные отсутствуют	данные отсутствуют	
2	413992.49	2212379.3	-	0.1	данные отсутствуют	данные отсутствуют	
1	414005.69	2212395.47	-	0.1	данные отсутствуют	данные отсутствуют	
2	414009.45	2212386.16	-	0.1	данные отсутствуют	данные отсутствуют	
1	414036.25	2212389.52	-	0.1	данные отсутствуют	данные отсутствуют	
2	414033.98	2212395.8	-	0.1	данные отсутствуют	данные отсутствуют	
1	414072.08	2212401.75	-	0.1	данные отсутствуют	данные отсутствуют	
2	414069.55	2212408.59	-	0.1	данные отсутствуют	данные отсутствуют	
1	414079.75	2212422.83	-	0.1	данные отсутствуют	данные отсутствуют	
2	414083.17	2212413.67	-	0.1	данные отсутствуют	данные отсутствуют	
1	414097.02	2212410.88	-	0.1	данные отсутствуют	данные отсутствуют	
2	414094.41	2212417.87	-	0.1	данные отсутствуют	данные отсутствуют	



ДОКУМЕНТ ПОДПИСАН
ЭЛЕКТРОННОЙ ПОДПИСЬЮ

Сертификат: 009F0BDC181A023B64597F1E2579BEFB50

Владелец: ФЕДЕРАЛЬНАЯ СЛУЖБА ГОСУДАРСТВЕННОЙ
РЕГИСТРАЦИИ, КАДАСТРА И КАРТОГРАФИИ
Действителен: с 02.08.2024 по 26.10.2025

полное наименование должности

инициалы, фамилия

Сооружение							
вид объекта недвижимости							
Лист № 70 раздела 5.1		Всего листов раздела 5.1: 184		Всего разделов: 4		Всего листов выписки: 188	
16.06.2025г. № КУВИ-001/2025-123513869							
Кадастровый номер:			50:28:0000000:8556				
1	414108.57	2212433.45	-	0.1	данные отсутствуют	данные отсутствуют	
2	414111.87	2212424.27	-	0.1	данные отсутствуют	данные отсутствуют	
1	414123.07	2212421.05	-	0.1	данные отсутствуют	данные отсутствуют	
2	414120.76	2212427.47	-	0.1	данные отсутствуют	данные отсутствуют	
1	414121.07	2212437.91	-	0.1	данные отсутствуют	данные отсутствуют	
2	414124.37	2212428.77	-	0.1	данные отсутствуют	данные отсутствуют	
1	414138.98	2212427.1	-	0.1	данные отсутствуют	данные отсутствуют	
2	414136.96	2212433.27	-	0.1	данные отсутствуют	данные отсутствуют	
1	414151.63	2212448.72	-	0.1	данные отсутствуют	данные отсутствуют	
2	414154.78	2212439.09	-	0.1	данные отсутствуют	данные отсутствуют	
1	414163.58	2212435.54	-	0.1	данные отсутствуют	данные отсутствуют	
2	414161.68	2212441.35	-	0.1	данные отсутствуют	данные отсутствуют	
1	414161.38	2212452.14	-	0.1	данные отсутствуют	данные отсутствуют	
2	414164.58	2212442.29	-	0.1	данные отсутствуют	данные отсутствуют	
1	414178.8	2212458.81	-	0.1	данные отсутствуют	данные отсутствуют	
2	414182.68	2212449.03	-	0.1	данные отсутствуют	данные отсутствуют	
1	414183.95	2212442.81	-	0.1	данные отсутствуют	данные отсутствуют	



ДОКУМЕНТ ПОДПИСАН
ЭЛЕКТРОННОЙ ПОДПИСЬЮ

Сертификат: 009F0BDC181A023B64597F1E2579BEFB50

Владелец: ФЕДЕРАЛЬНАЯ СЛУЖБА ГОСУДАРСТВЕННОЙ
РЕГИСТРАЦИИ, КАДАСТРА И КАРТОГРАФИИ
Действителен: с 02.08.2024 по 26.10.2025

полное наименование должности

инициалы, фамилия

Сооружение							
вид объекта недвижимости							
Лист № 71 раздела 5.1		Всего листов раздела 5.1: 184		Всего разделов: 4		Всего листов выписки: 188	
16.06.2025г. № КУВИ-001/2025-123513869							
Кадастровый номер:			50:28:0000000:8556				
2	414181.66	2212448.63	-	0.1	данные отсутствуют	данные отсутствуют	
1	414202.69	2212468.44	-	0.1	данные отсутствуют	данные отсутствуют	
2	414206.66	2212458.47	-	0.1	данные отсутствуют	данные отсутствуют	
1	414202.73	2212449.74	-	0.1	данные отсутствуют	данные отсутствуют	
2	414200.28	2212455.96	-	0.1	данные отсутствуют	данные отсутствуют	
1	414211.34	2212453.02	-	0.1	данные отсутствуют	данные отсутствуют	
2	414208.85	2212459.33	-	0.1	данные отсутствуют	данные отсутствуют	
1	414243.47	2212464.98	-	0.1	данные отсутствуют	данные отсутствуют	
2	414240.82	2212471.88	-	0.1	данные отсутствуют	данные отсутствуют	
1	414241.68	2212482.67	-	0.1	данные отсутствуют	данные отсутствуют	
2	414245.18	2212473.55	-	0.1	данные отсутствуют	данные отсутствуют	
1	414258.72	2212470.8	-	0.1	данные отсутствуют	данные отсутствуют	
2	414256.05	2212477.74	-	0.1	данные отсутствуют	данные отсутствуют	
1	414249.8	2212485.56	-	0.1	данные отсутствуют	данные отсутствуют	
2	414253.23	2212476.65	-	0.1	данные отсутствуют	данные отсутствуют	
1	414462.71	2212555.13	-	0.1	данные отсутствуют	данные отсутствуют	
2	414451.76	2212551.1	-	0.1	данные отсутствуют	данные отсутствуют	



ДОКУМЕНТ ПОДПИСАН
ЭЛЕКТРОННОЙ ПОДПИСЬЮ

Сертификат: 009F0BDC181A023B64597F1E2579BEFB50

Владелец: ФЕДЕРАЛЬНАЯ СЛУЖБА ГОСУДАРСТВЕННОЙ
РЕГИСТРАЦИИ, КАДАСТРА И КАРТОГРАФИИ
Действителен: с 02.08.2024 по 26.10.2025

полное наименование должности

инициалы, фамилия

Сооружение							
вид объекта недвижимости							
Лист № 72 раздела 5.1		Всего листов раздела 5.1: 184		Всего разделов: 4		Всего листов выписки: 188	
16.06.2025г. № КУВИ-001/2025-123513869							
Кадастровый номер:			50:28:0000000:8556				
3	414431.36	2212543.6	-	0.1	данные отсутствуют	данные отсутствуют	
4	414413.57	2212537.06	-	0.1	данные отсутствуют	данные отсутствуют	
5	414397.12	2212530.66	-	0.1	данные отсутствуют	данные отсутствуют	
6	414379.32	2212523.81	-	0.1	данные отсутствуют	данные отсутствуют	
7	414339.76	2212508.64	-	0.1	данные отсутствуют	данные отсутствуют	
8	414308.86	2212497.3	-	0.1	данные отсутствуют	данные отсутствуют	
9	414296.49	2212492.71	-	0.1	данные отсутствуют	данные отсутствуют	
10	414270.27	2212482.78	-	0.1	данные отсутствуют	данные отсутствуют	
1	414455.17	2212545.35	-	0.1	данные отсутствуют	данные отсутствуют	
2	414452.9	2212551.52	-	0.1	данные отсутствуют	данные отсутствуют	
1	414429.16	2212535.68	-	0.1	данные отсутствуют	данные отсутствуют	
2	414426.85	2212541.95	-	0.1	данные отсутствуют	данные отсутствуют	
1	414405.48	2212543.24	-	0.1	данные отсутствуют	данные отсутствуют	
2	414408.63	2212535.14	-	0.1	данные отсутствуют	данные отсутствуют	
1	414414.1	2212530.07	-	0.1	данные отсутствуют	данные отсутствуют	
2	414411.67	2212536.32	-	0.1	данные отсутствуют	данные отсутствуют	
1	414384.45	2212519.28	-	0.1	данные отсутствуют	данные отсутствуют	



ДОКУМЕНТ ПОДПИСАН
ЭЛЕКТРОННОЙ ПОДПИСЬЮ

Сертификат: 009F0BDC181A023B64597F1E2579BEFB50

Владелец: ФЕДЕРАЛЬНАЯ СЛУЖБА ГОСУДАРСТВЕННОЙ
РЕГИСТРАЦИИ, КАДАСТРА И КАРТОГРАФИИ
Действителен: с 02.08.2024 по 26.10.2025

полное наименование должности

инициалы, фамилия

Сооружение							
вид объекта недвижимости							
Лист № 73 раздела 5.1		Всего листов раздела 5.1: 184		Всего разделов: 4		Всего листов выписки: 188	
16.06.2025г. № КУВИ-001/2025-123513869							
Кадастровый номер:			50:28:0000000:8556				
2	414382.27	2212524.94	-	0.1	данные отсутствуют	данные отсутствуют	
1	414372.06	2212514.63	-	0.1	данные отсутствуют	данные отсутствуют	
2	414369.92	2212520.2	-	0.1	данные отсутствуют	данные отсутствуют	
1	414344.89	2212505.25	-	0.1	данные отсутствуют	данные отсутствуют	
2	414343.09	2212509.92	-	0.1	данные отсутствуют	данные отсутствуют	
1	414309.41	2212492.45	-	0.1	данные отсутствуют	данные отсутствуют	
2	414307.78	2212496.9	-	0.1	данные отсутствуют	данные отсутствуют	
1	414288.88	2212484.67	-	0.1	данные отсутствуют	данные отсутствуют	
2	414287.18	2212489.25	-	0.1	данные отсутствуют	данные отсутствуют	
1	414240.73	2212747.82	-	0.1	данные отсутствуют	данные отсутствуют	
2	414242.89	2212747.25	-	0.1	данные отсутствуют	данные отсутствуют	
1	414234.13	2212720.37	-	0.1	данные отсутствуют	данные отсутствуют	
2	414235.7	2212719.95	-	0.1	данные отсутствуют	данные отсутствуют	
1	414224.6	2212682.01	-	0.1	данные отсутствуют	данные отсутствуют	
2	414225.64	2212681.73	-	0.1	данные отсутствуют	данные отсутствуют	
1	414408.49	2212693.84	-	0.1	данные отсутствуют	данные отсутствуют	
2	414408.98	2212696.67	-	0.1	данные отсутствуют	данные отсутствуют	



ДОКУМЕНТ ПОДПИСАН
ЭЛЕКТРОННОЙ ПОДПИСЬЮ

Сертификат: 009F0BDC181A023B64597F1E2579BEFB50

Владелец: ФЕДЕРАЛЬНАЯ СЛУЖБА ГОСУДАРСТВЕННОЙ
РЕГИСТРАЦИИ, КАДАСТРА И КАРТОГРАФИИ
Действителен: с 02.08.2024 по 26.10.2025

полное наименование должности

инициалы, фамилия

Сооружение							
вид объекта недвижимости							
Лист № 74 раздела 5.1		Всего листов раздела 5.1: 184		Всего разделов: 4		Всего листов выписки: 188	
16.06.2025г. № КУВИ-001/2025-123513869							
Кадастровый номер:			50:28:0000000:8556				
1	414390.82	2212699.83	-	0.1	данные отсутствуют	данные отсутствуют	
2	414393.12	2212707.92	-	0.1	данные отсутствуют	данные отсутствуют	
3	414397.85	2212724.6	-	0.1	данные отсутствуют	данные отсутствуют	
4	414398.89	2212728.27	-	0.1	данные отсутствуют	данные отсутствуют	
1	414310.81	2212782.4	-	0.1	данные отсутствуют	данные отсутствуют	
2	414318.73	2212781.25	-	0.1	данные отсутствуют	данные отсутствуют	
3	414308.92	2212713.46	-	0.1	данные отсутствуют	данные отсутствуют	
1	414285.01	2212714.25	-	0.1	данные отсутствуют	данные отсутствуют	
2	414285.61	2212717.32	-	0.1	данные отсутствуют	данные отсутствуют	
1	414313.15	2212554.94	-	0.1	данные отсутствуют	данные отсутствуют	
2	414310.75	2212550.81	-	0.1	данные отсутствуют	данные отсутствуют	
3	414316.49	2212547.49	-	0.1	данные отсутствуют	данные отсутствуют	
1	414291.47	2212559.69	-	0.1	данные отсутствуют	данные отсутствуют	
2	414292.47	2212561.42	-	0.1	данные отсутствуют	данные отсутствуют	
1	414292.83	2212564.28	-	0.1	данные отсутствуют	данные отсутствуют	
2	414291.5	2212561.98	-	0.1	данные отсутствуют	данные отсутствуют	
1	414270.25	2212577.01	-	0.1	данные отсутствуют	данные отсутствуют	



ДОКУМЕНТ ПОДПИСАН
ЭЛЕКТРОННОЙ ПОДПИСЬЮ

Сертификат: 009F0BDC181A023B64597F1E2579BEFB50

Владелец: ФЕДЕРАЛЬНАЯ СЛУЖБА ГОСУДАРСТВЕННОЙ
РЕГИСТРАЦИИ, КАДАСТРА И КАРТОГРАФИИ
Действителен: с 02.08.2024 по 26.10.2025

полное наименование должности

инициалы, фамилия

Сооружение							
вид объекта недвижимости							
Лист № 75 раздела 5.1		Всего листов раздела 5.1: 184		Всего разделов: 4		Всего листов выписки: 188	
16.06.2025г. № КУВИ-001/2025-123513869							
Кадастровый номер:			50:28:0000000:8556				
2	414268.86	2212574.47	-	0.1	данные отсутствуют	данные отсутствуют	
1	414244.12	2212597.66	-	0.1	данные отсутствуют	данные отсутствуют	
2	414242.36	2212595.45	-	0.1	данные отсутствуют	данные отсутствуют	
1	414296.24	2212386.99	-	0.1	данные отсутствуют	данные отсутствуют	
2	414314.09	2212393.44	-	0.1	данные отсутствуют	данные отсутствуют	
3	414330.33	2212399.31	-	0.1	данные отсутствуют	данные отсутствуют	
4	414364.9	2212411.52	-	0.1	данные отсутствуют	данные отсутствуют	
5	414398.84	2212423.18	-	0.1	данные отсутствуют	данные отсутствуют	
6	414446.29	2212439.48	-	0.1	данные отсутствуют	данные отсутствуют	
7	414463.09	2212452.07	-	0.1	данные отсутствуют	данные отсутствуют	
1	414435.85	2212428.68	-	0.1	данные отсутствуют	данные отсутствуют	
2	414433.65	2212435.14	-	0.1	данные отсутствуют	данные отсутствуют	
1	414440.28	2212447.71	-	0.1	данные отсутствуют	данные отсутствуют	
2	414443.44	2212438.5	-	0.1	данные отсутствуют	данные отсутствуют	
1	414429.76	2212426.73	-	0.1	данные отсутствуют	данные отсутствуют	
2	414427.55	2212433.04	-	0.1	данные отсутствуют	данные отсутствуют	
1	414410.74	2212438.14	-	0.1	данные отсутствуют	данные отсутствуют	



ДОКУМЕНТ ПОДПИСАН
ЭЛЕКТРОННОЙ ПОДПИСЬЮ

Сертификат: 009F0BDC181A023B64597F1E2579BEFB50

Владелец: ФЕДЕРАЛЬНАЯ СЛУЖБА ГОСУДАРСТВЕННОЙ
РЕГИСТРАЦИИ, КАДАСТРА И КАРТОГРАФИИ
Действителен: с 02.08.2024 по 26.10.2025

полное наименование должности

инициалы, фамилия

Сооружение							
вид объекта недвижимости							
Лист № 76 раздела 5.1		Всего листов раздела 5.1: 184		Всего разделов: 4		Всего листов выписки: 188	
16.06.2025г. № КУВИ-001/2025-123513869							
Кадастровый номер:			50:28:0000000:8556				
2	414414.08	2212428.42	-	0.1	данные отсутствуют	данные отсутствуют	
1	414406.92	2212418.87	-	0.1	данные отсутствуют	данные отсутствуют	
2	414404.75	2212425.21	-	0.1	данные отсутствуют	данные отсутствуют	
1	414399.69	2212434.36	-	0.1	данные отсутствуют	данные отсутствуют	
2	414403.04	2212424.62	-	0.1	данные отсутствуют	данные отсутствуют	
1	414381.87	2212410.36	-	0.1	данные отсутствуют	данные отсутствуют	
2	414379.73	2212416.61	-	0.1	данные отсутствуют	данные отсутствуют	
1	414378.13	2212426.94	-	0.1	данные отсутствуют	данные отсутствуют	
2	414381.46	2212417.21	-	0.1	данные отсутствуют	данные отсутствуют	
1	414335.85	2212392.99	-	0.1	данные отсутствуют	данные отсутствуют	
2	414333.25	2212400.34	-	0.1	данные отсутствуют	данные отсутствуют	
1	414320.26	2212387.55	-	0.1	данные отсутствуют	данные отсутствуют	
2	414317.66	2212394.73	-	0.1	данные отсутствуют	данные отсутствуют	
1	414314.59	2212402.95	-	0.1	данные отсутствуют	данные отсутствуют	
2	414317.58	2212394.7	-	0.1	данные отсутствуют	данные отсутствуют	
1	414339.13	2212411.76	-	0.1	данные отсутствуют	данные отсутствуют	
2	414342.04	2212403.44	-	0.1	данные отсутствуют	данные отсутствуют	



ДОКУМЕНТ ПОДПИСАН
ЭЛЕКТРОННОЙ ПОДПИСЬЮ

Сертификат: 009F0BDC181A023B64597F1E2579BEFB50

Владелец: ФЕДЕРАЛЬНАЯ СЛУЖБА ГОСУДАРСТВЕННОЙ
РЕГИСТРАЦИИ, КАДАСТРА И КАРТОГРАФИИ
Действителен: с 02.08.2024 по 26.10.2025

полное наименование должности

инициалы, фамилия

Сооружение							
вид объекта недвижимости							
Лист № 77 раздела 5.1		Всего листов раздела 5.1: 184		Всего разделов: 4		Всего листов выписки: 188	
16.06.2025г. № КУВИ-001/2025-123513869							
Кадастровый номер:			50:28:0000000:8556				
1	414354.96	2212418.61	-	0.1	данные отсутствуют	данные отсутствуют	
2	414358.29	2212409.19	-	0.1	данные отсутствуют	данные отсутствуют	
1	414295.09	2212390.78	-	0.1	данные отсутствуют	данные отсутствуют	
2	414275.79	2212383.39	-	0.1	данные отсутствуют	данные отсутствуют	
3	414241.14	2212370.11	-	0.1	данные отсутствуют	данные отсутствуют	
4	414215.41	2212360.52	-	0.1	данные отсутствуют	данные отсутствуют	
5	414174.98	2212344.99	-	0.1	данные отсутствуют	данные отсутствуют	
6	414143.32	2212334.12	-	0.1	данные отсутствуют	данные отсутствуют	
7	414113.01	2212323.05	-	0.1	данные отсутствуют	данные отсутствуют	
8	414098.65	2212317.76	-	0.1	данные отсутствуют	данные отсутствуют	
9	414080.81	2212311.47	-	0.1	данные отсутствуют	данные отсутствуют	
10	414054.09	2212301.66	-	0.1	данные отсутствуют	данные отсутствуют	
11	414029.18	2212292.5	-	0.1	данные отсутствуют	данные отсутствуют	
12	414001.38	2212282.15	-	0.1	данные отсутствуют	данные отсутствуют	
13	413980.05	2212273.92	-	0.1	данные отсутствуют	данные отсутствуют	
14	413946.29	2212261.52	-	0.1	данные отсутствуют	данные отсутствуют	
15	413919.79	2212251.62	-	0.1	данные отсутствуют	данные отсутствуют	



ДОКУМЕНТ ПОДПИСАН
ЭЛЕКТРОННОЙ ПОДПИСЬЮ

Сертификат: 009F0BDC181A023B64597F1E2579BEFB50

Владелец: ФЕДЕРАЛЬНАЯ СЛУЖБА ГОСУДАРСТВЕННОЙ
РЕГИСТРАЦИИ, КАДАСТРА И КАРТОГРАФИИ
Действителен: с 02.08.2024 по 26.10.2025

полное наименование должности

инициалы, фамилия

Сооружение							
вид объекта недвижимости							
Лист № 78 раздела 5.1		Всего листов раздела 5.1: 184		Всего разделов: 4		Всего листов выписки: 188	
16.06.2025г. № КУВИ-001/2025-123513869							
Кадастровый номер:			50:28:0000000:8556				
16	413873.11	2212234.62	-	0.1	данные отсутствуют	данные отсутствуют	
17	413812.52	2212210.38	-	0.1	данные отсутствуют	данные отсутствуют	
18	413796.05	2212204.14	-	0.1	данные отсутствуют	данные отсутствуют	
19	413760	2212190.71	-	0.1	данные отсутствуют	данные отсутствуют	
20	413712.92	2212174.31	-	0.1	данные отсутствуют	данные отсутствуют	
21	413674.37	2212160.15	-	0.1	данные отсутствуют	данные отсутствуют	
22	413666.42	2212157.23	-	0.1	данные отсутствуют	данные отсутствуют	
1	413647.39	2212206.69	-	0.1	данные отсутствуют	данные отсутствуют	
2	413647.93	2212205.29	-	0.1	данные отсутствуют	данные отсутствуют	
3	413664.29	2212162.77	-	0.1	данные отсутствуют	данные отсутствуют	
4	413672.83	2212140.57	-	0.1	данные отсутствуют	данные отсутствуют	
5	413685.75	2212106.84	-	0.1	данные отсутствуют	данные отсутствуют	
6	413693.55	2212086.2	-	0.1	данные отсутствуют	данные отсутствуют	
7	413702.32	2212062.73	-	0.1	данные отсутствуют	данные отсутствуют	
1	413650.12	2212206.14	-	0.1	данные отсутствуют	данные отсутствуют	
2	413647.93	2212205.29	-	0.1	данные отсутствуют	данные отсутствуют	
1	413654.48	2212193.83	-	0.1	данные отсутствуют	данные отсутствуют	



ДОКУМЕНТ ПОДПИСАН
ЭЛЕКТРОННОЙ ПОДПИСЬЮ

Сертификат: 009F0BDC181A023B64597F1E2579BEFB50

Владелец: ФЕДЕРАЛЬНАЯ СЛУЖБА ГОСУДАРСТВЕННОЙ
РЕГИСТРАЦИИ, КАДАСТРА И КАРТОГРАФИИ
Действителен: с 02.08.2024 по 26.10.2025

полное наименование должности

инициалы, фамилия

Сооружение							
вид объекта недвижимости							
Лист № 79 раздела 5.1		Всего листов раздела 5.1: 184		Всего разделов: 4		Всего листов выписки: 188	
16.06.2025г. № КУВИ-001/2025-123513869							
Кадастровый номер:			50:28:0000000:8556				
2	413652.61	2212193.11	-	0.1	данные отсутствуют	данные отсутствуют	
1	413662.55	2212173.87	-	0.1	данные отсутствуют	данные отсутствуют	
2	413660.35	2212173.02	-	0.1	данные отсутствуют	данные отсутствуют	
1	413650.74	2212162.49	-	0.1	данные отсутствуют	данные отсутствуют	
2	413655.39	2212164.37	-	0.1	данные отсутствуют	данные отсутствуют	
3	413659.08	2212165.86	-	0.1	данные отсутствуют	данные отсутствуют	
4	413662.56	2212167.27	-	0.1	данные отсутствуют	данные отсутствуют	
1	413472.61	2212084.77	-	0.1	данные отсутствуют	данные отсутствуют	
2	413473.08	2212084.95	-	0.1	данные отсутствуют	данные отсутствуют	
3	413484.53	2212089.29	-	0.1	данные отсутствуют	данные отсутствуют	
4	413524.11	2212103.99	-	0.1	данные отсутствуют	данные отсутствуют	
5	413557.4	2212115.88	-	0.1	данные отсутствуют	данные отсутствуют	
6	413582.5	2212125.77	-	0.1	данные отсутствуют	данные отсутствуют	
7	413609.68	2212136.2	-	0.1	данные отсутствуют	данные отсутствуют	
8	413643.27	2212148.69	-	0.1	данные отсутствуют	данные отсутствуют	
9	413654.46	2212152.85	-	0.1	данные отсутствуют	данные отсутствуют	
10	413647.65	2212170.48	-	0.1	данные отсутствуют	данные отсутствуют	



ДОКУМЕНТ ПОДПИСАН
ЭЛЕКТРОННОЙ ПОДПИСЬЮ

Сертификат: 009F0BDC181A023B64597F1E2579BEFB50

Владелец: ФЕДЕРАЛЬНАЯ СЛУЖБА ГОСУДАРСТВЕННОЙ
РЕГИСТРАЦИИ, КАДАСТРА И КАРТОГРАФИИ
Действителен: с 02.08.2024 по 26.10.2025

полное наименование должности

инициалы, фамилия

Сооружение							
вид объекта недвижимости							
Лист № 80 раздела 5.1		Всего листов раздела 5.1: 184		Всего разделов: 4		Всего листов выписки: 188	
16.06.2025г. № КУВИ-001/2025-123513869							
Кадастровый номер:			50:28:0000000:8556				
11	413636.57	2212199.18	-	0.1	данные отсутствуют	данные отсутствуют	
12	413627.09	2212223.61	-	0.1	данные отсутствуют	данные отсутствуют	
13	413611.57	2212264.6	-	0.1	данные отсутствуют	данные отсутствуют	
14	413608.58	2212272.5	-	0.1	данные отсутствуют	данные отсутствуют	
15	413605.64	2212271.38	-	0.1	данные отсутствуют	данные отсутствуют	
1	413612.18	2212254.62	-	0.1	данные отсутствуют	данные отсутствуют	
2	413614.95	2212255.67	-	0.1	данные отсутствуют	данные отсутствуют	
1	413624.71	2212220.32	-	0.1	данные отсутствуют	данные отсутствуют	
2	413627.89	2212221.56	-	0.1	данные отсутствуют	данные отсутствуют	
1	413628.07	2212211.66	-	0.1	данные отсутствуют	данные отсутствуют	
2	413631.25	2212212.89	-	0.1	данные отсутствуют	данные отсутствуют	
1	413639.25	2212181.93	-	0.1	данные отсутствуют	данные отсутствуют	
2	413642.71	2212183.27	-	0.1	данные отсутствуют	данные отсутствуют	
1	413647.64	2212160.75	-	0.1	данные отсутствуют	данные отсутствуют	
2	413650.92	2212162.02	-	0.1	данные отсутствуют	данные отсутствуют	
1	413475.93	2212078.86	-	0.1	данные отсутствуют	данные отсутствуют	
2	413473.56	2212085.13	-	0.1	данные отсутствуют	данные отсутствуют	



ДОКУМЕНТ ПОДПИСАН
ЭЛЕКТРОННОЙ ПОДПИСЬЮ

Сертификат: 009F0BDC181A023B64597F1E2579BEFB50

Владелец: ФЕДЕРАЛЬНАЯ СЛУЖБА ГОСУДАРСТВЕННОЙ
РЕГИСТРАЦИИ, КАДАСТРА И КАРТОГРАФИИ
Действителен: с 02.08.2024 по 26.10.2025

полное наименование должности

инициалы, фамилия

Сооружение							
вид объекта недвижимости							
Лист № 81 раздела 5.1		Всего листов раздела 5.1: 184		Всего разделов: 4		Всего листов выписки: 188	
16.06.2025г. № КУВИ-001/2025-123513869							
Кадастровый номер:			50:28:0000000:8556				
1	413490.81	2212095.36	-	0.1	данные отсутствуют	данные отсутствуют	
2	413492.03	2212092.08	-	0.1	данные отсутствуют	данные отсутствуют	
1	413515.6	2212095.16	-	0.1	данные отсутствуют	данные отсутствуют	
2	413513.74	2212100.14	-	0.1	данные отсутствуют	данные отсутствуют	
1	413514.44	2212104.79	-	0.1	данные отсутствуют	данные отсутствуют	
2	413515.87	2212100.93	-	0.1	данные отсутствуют	данные отсутствуют	
1	413535.1	2212101.2	-	0.1	данные отсутствуют	данные отсутствуют	
2	413532.97	2212107.16	-	0.1	данные отсутствуют	данные отсутствуют	
1	413549.21	2212117.97	-	0.1	данные отсутствуют	данные отсутствуют	
2	413550.81	2212113.53	-	0.1	данные отсутствуют	данные отсутствуют	
1	413559.7	2212110.08	-	0.1	данные отсутствуют	данные отсутствуют	
2	413557.6	2212115.96	-	0.1	данные отсутствуют	данные отсутствуют	
1	413580.33	2212129.67	-	0.1	данные отсутствуют	данные отсутствуют	
2	413581.96	2212125.55	-	0.1	данные отсутствуют	данные отсутствуют	
1	413584.49	2212120.08	-	0.1	данные отсутствуют	данные отсутствуют	
2	413582.5	2212125.77	-	0.1	данные отсутствуют	данные отсутствуют	
1	413594.23	2212135.28	-	0.1	данные отсутствуют	данные отсутствуют	



ДОКУМЕНТ ПОДПИСАН
ЭЛЕКТРОННОЙ ПОДПИСЬЮ

Сертификат: 009F0BDC181A023B64597F1E2579BEFB50

Владелец: ФЕДЕРАЛЬНАЯ СЛУЖБА ГОСУДАРСТВЕННОЙ
РЕГИСТРАЦИИ, КАДАСТРА И КАРТОГРАФИИ
Действителен: с 02.08.2024 по 26.10.2025

полное наименование должности

инициалы, фамилия

Сооружение							
вид объекта недвижимости							
Лист № 82 раздела 5.1		Всего листов раздела 5.1: 184		Всего разделов: 4		Всего листов выписки: 188	
16.06.2025г. № КУВИ-001/2025-123513869							
Кадастровый номер:			50:28:0000000:8556				
2	413595.9	2212130.91	-	0.1	данные отсутствуют	данные отсутствуют	
1	413602.07	2212127.64	-	0.1	данные отсутствуют	данные отсутствуют	
2	413600.18	2212132.56	-	0.1	данные отсутствуют	данные отсутствуют	
1	413596.87	2212136.3	-	0.1	данные отсутствуют	данные отсутствуют	
2	413598.55	2212131.93	-	0.1	данные отсутствуют	данные отсутствуют	
1	413675.6	2212141.4	-	0.1	данные отсутствуют	данные отсутствуют	
2	413672.91	2212140.37	-	0.1	данные отсутствуют	данные отсутствуют	
1	413686.71	2212112.09	-	0.1	данные отсутствуют	данные отсутствуют	
2	413684.12	2212111.1	-	0.1	данные отсутствуют	данные отсутствуют	
1	413690.15	2212103.8	-	0.1	данные отсутствуют	данные отсутствуют	
2	413687.31	2212102.72	-	0.1	данные отсутствуют	данные отсутствуют	
1	413703.96	2212175.69	-	0.1	данные отсутствуют	данные отсутствуют	
2	413705.45	2212171.56	-	0.1	данные отсутствуют	данные отсутствуют	
1	413727.42	2212173.85	-	0.1	данные отсутствуют	данные отсутствуют	
2	413725.71	2212178.76	-	0.1	данные отсутствуют	данные отсутствуют	
1	413751.21	2212180.69	-	0.1	данные отсутствуют	данные отсутствуют	
2	413749.06	2212186.89	-	0.1	данные отсутствуют	данные отсутствуют	



ДОКУМЕНТ ПОДПИСАН
ЭЛЕКТРОННОЙ ПОДПИСЬЮ

Сертификат: 009F0BDC181A023B64597F1E2579BEFB50

Владелец: ФЕДЕРАЛЬНАЯ СЛУЖБА ГОСУДАРСТВЕННОЙ
РЕГИСТРАЦИИ, КАДАСТРА И КАРТОГРАФИИ
Действителен: с 02.08.2024 по 26.10.2025

полное наименование должности

инициалы, фамилия

Сооружение							
вид объекта недвижимости							
Лист № 83 раздела 5.1		Всего листов раздела 5.1: 184		Всего разделов: 4		Всего листов выписки: 188	
16.06.2025г. № КУВИ-001/2025-123513869							
Кадастровый номер:			50:28:0000000:8556				
1	413760.46	2212197.01	-	0.1	данные отсутствуют	данные отсутствуют	
2	413762.46	2212191.62	-	0.1	данные отсутствуют	данные отсутствуют	
1	413774.74	2212202.36	-	0.1	данные отсутствуют	данные отсутствуют	
2	413776.76	2212196.95	-	0.1	данные отсутствуют	данные отсутствуют	
1	413772.32	2212187.45	-	0.1	данные отсутствуют	данные отсутствуют	
2	413769.75	2212194.34	-	0.1	данные отсутствуют	данные отсутствуют	
1	413797.91	2212196.16	-	0.1	данные отсутствуют	данные отсутствуют	
2	413795.07	2212203.78	-	0.1	данные отсутствуют	данные отсутствуют	
1	413825.61	2212206.75	-	0.1	данные отсутствуют	данные отсутствуют	
2	413822.56	2212214.4	-	0.1	данные отсутствуют	данные отсутствуют	
1	413830.99	2212223.78	-	0.1	данные отсутствуют	данные отсутствуют	
2	413833.06	2212218.6	-	0.1	данные отсутствуют	данные отсутствуют	
1	413839.53	2212211.91	-	0.1	данные отсутствуют	данные отсутствуют	
2	413836.33	2212219.9	-	0.1	данные отсутствуют	данные отсутствуют	
1	413856.36	2212218.53	-	0.1	данные отсутствуют	данные отсутствуют	
2	413853.12	2212226.62	-	0.1	данные отсутствуют	данные отсутствуют	
1	413848.64	2212230.84	-	0.1	данные отсутствуют	данные отсутствуют	



ДОКУМЕНТ ПОДПИСАН
ЭЛЕКТРОННОЙ ПОДПИСЬЮ

Сертификат: 009F0BDC181A023B64597F1E2579BEFB50

Владелец: ФЕДЕРАЛЬНАЯ СЛУЖБА ГОСУДАРСТВЕННОЙ
РЕГИСТРАЦИИ, КАДАСТРА И КАРТОГРАФИИ
Действителен: с 02.08.2024 по 26.10.2025

полное наименование должности

инициалы, фамилия

Сооружение							
вид объекта недвижимости							
Лист № 84 раздела 5.1		Всего листов раздела 5.1: 184		Всего разделов: 4		Всего листов выписки: 188	
16.06.2025г. № КУВИ-001/2025-123513869							
Кадастровый номер:			50:28:0000000:8556				
2	413850.71	2212225.66	-	0.1	данные отсутствуют	данные отсутствуют	
1	413866.38	2212222.73	-	0.1	данные отсутствуют	данные отсутствуют	
2	413863.21	2212230.66	-	0.1	данные отсутствуют	данные отсутствуют	
1	413881.12	2212227.83	-	0.1	данные отсутствуют	данные отсутствуют	
2	413878	2212236.4	-	0.1	данные отсутствуют	данные отсутствуют	
1	413893.21	2212248.35	-	0.1	данные отсутствуют	данные отсутствуют	
2	413895.27	2212242.69	-	0.1	данные отсутствуют	данные отсутствуют	
1	413911.25	2212239.27	-	0.1	данные отсутствуют	данные отсутствуют	
2	413908.28	2212247.43	-	0.1	данные отсутствуют	данные отсутствуют	
1	413904.53	2212252.65	-	0.1	данные отсутствуют	данные отсутствуют	
2	413906.65	2212246.84	-	0.1	данные отсутствуют	данные отсутствуют	
1	413916.09	2212256.93	-	0.1	данные отсутствуют	данные отсутствуют	
2	413918.22	2212251.05	-	0.1	данные отсутствуют	данные отсутствуют	
1	413944.23	2212250.74	-	0.1	данные отсутствуют	данные отсутствуют	
2	413940.95	2212259.52	-	0.1	данные отсутствуют	данные отсутствуют	
1	413943.57	2212267.78	-	0.1	данные отсутствуют	данные отсутствуют	
2	413945.95	2212261.39	-	0.1	данные отсутствуют	данные отсутствуют	



ДОКУМЕНТ ПОДПИСАН
ЭЛЕКТРОННОЙ ПОДПИСЬЮ

Сертификат: 009F0BDC181A023B64597F1E2579BEFB50

Владелец: ФЕДЕРАЛЬНАЯ СЛУЖБА ГОСУДАРСТВЕННОЙ
РЕГИСТРАЦИИ, КАДАСТРА И КАРТОГРАФИИ
Действителен: с 02.08.2024 по 26.10.2025

полное наименование должности

инициалы, фамилия

Сооружение							
вид объекта недвижимости							
Лист № 85 раздела 5.1		Всего листов раздела 5.1: 184		Всего разделов: 4		Всего листов выписки: 188	
16.06.2025г. № КУВИ-001/2025-123513869							
Кадастровый номер:			50:28:0000000:8556				
1	413958.61	2212255.62	-	0.1	данные отсутствуют	данные отсутствуют	
2	413955.24	2212264.8	-	0.1	данные отсутствуют	данные отсутствуют	
1	413966.59	2212274.95	-	0.1	данные отсутствуют	данные отсутствуют	
2	413968.52	2212269.68	-	0.1	данные отсутствуют	данные отсутствуют	
1	413970.74	2212259.93	-	0.1	данные отсутствуют	данные отсутствуют	
2	413967.32	2212269.24	-	0.1	данные отсутствуют	данные отсутствуют	
1	413993.09	2212268.01	-	0.1	данные отсутствуют	данные отсутствуют	
2	413989.42	2212277.53	-	0.1	данные отсутствуют	данные отсутствуют	
1	413999.33	2212270.58	-	0.1	данные отсутствуют	данные отсутствуют	
2	413995.73	2212279.97	-	0.1	данные отсутствуют	данные отсутствуют	
1	414007.83	2212290.87	-	0.1	данные отсутствуют	данные отсутствуют	
2	414009.89	2212285.32	-	0.1	данные отсутствуют	данные отсутствуют	
1	414012.62	2212275.43	-	0.1	данные отсутствуют	данные отсутствуют	
2	414009.06	2212285.01	-	0.1	данные отсутствуют	данные отсутствуют	
1	414027.56	2212280.89	-	0.1	данные отсутствуют	данные отсутствуют	
2	414023.97	2212290.56	-	0.1	данные отсутствуют	данные отсутствуют	
1	414024.76	2212297.13	-	0.1	данные отсутствуют	данные отсутствуют	



ДОКУМЕНТ ПОДПИСАН
ЭЛЕКТРОННОЙ ПОДПИСЬЮ

Сертификат: 009F0BDC181A023B64597F1E2579BEFB50

Владелец: ФЕДЕРАЛЬНАЯ СЛУЖБА ГОСУДАРСТВЕННОЙ
РЕГИСТРАЦИИ, КАДАСТРА И КАРТОГРАФИИ
Действителен: с 02.08.2024 по 26.10.2025

полное наименование должности

инициалы, фамилия

Сооружение							
вид объекта недвижимости							
Лист № 86 раздела 5.1		Всего листов раздела 5.1: 184		Всего разделов: 4		Всего листов выписки: 188	
16.06.2025г. № КУВИ-001/2025-123513869							
Кадастровый номер:			50:28:0000000:8556				
2	414026.81	2212291.61	-	0.1	данные отсутствуют	данные отсутствуют	
1	414046.38	2212287.91	-	0.1	данные отсутствуют	данные отсутствуют	
2	414042.84	2212297.52	-	0.1	данные отсутствуют	данные отсутствуют	
1	414041.14	2212303.15	-	0.1	данные отсутствуют	данные отсутствуют	
2	414043.17	2212297.64	-	0.1	данные отсутствуют	данные отсутствуют	
1	414072.99	2212297.35	-	0.1	данные отсутствуют	данные отсутствуют	
2	414069.35	2212307.26	-	0.1	данные отсутствуют	данные отсутствуют	
1	414070.54	2212313.46	-	0.1	данные отсутствуют	данные отсутствуют	
2	414072.39	2212308.38	-	0.1	данные отсутствуют	данные отсутствуют	
1	414096.81	2212323.81	-	0.1	данные отсутствуют	данные отсутствуют	
2	414098.99	2212317.89	-	0.1	данные отсутствуют	данные отсутствуют	
1	414109.97	2212328.44	-	0.1	данные отсутствуют	данные отсутствуют	
2	414112.07	2212322.7	-	0.1	данные отсутствуют	данные отсутствуют	
1	414111.19	2212328.99	-	0.1	данные отсутствуют	данные отсутствуют	
2	414113.32	2212323.16	-	0.1	данные отсутствуют	данные отсутствуют	
1	414119.09	2212314.2	-	0.1	данные отсутствуют	данные отсутствуют	
2	414115.52	2212323.96	-	0.1	данные отсутствуют	данные отсутствуют	



ДОКУМЕНТ ПОДПИСАН
ЭЛЕКТРОННОЙ ПОДПИСЬЮ

Сертификат: 009F0BDC181A023B64597F1E2579BEFB50

Владелец: ФЕДЕРАЛЬНАЯ СЛУЖБА ГОСУДАРСТВЕННОЙ
РЕГИСТРАЦИИ, КАДАСТРА И КАРТОГРАФИИ
Действителен: с 02.08.2024 по 26.10.2025

полное наименование должности

инициалы, фамилия

Сооружение							
вид объекта недвижимости							
Лист № 87 раздела 5.1		Всего листов раздела 5.1: 184		Всего разделов: 4		Всего листов выписки: 188	
16.06.2025г. № КУВИ-001/2025-123513869							
Кадастровый номер:			50:28:0000000:8556				
1	414124.2	2212333.36	-	0.1	данные отсутствуют	данные отсутствуют	
2	414126.16	2212327.85	-	0.1	данные отсутствуют	данные отсутствуют	
1	414133.38	2212319.89	-	0.1	данные отсутствуют	данные отсутствуют	
2	414129.97	2212329.25	-	0.1	данные отсутствуют	данные отсутствуют	
1	414146.98	2212324.26	-	0.1	данные отсутствуют	данные отсутствуют	
2	414143.56	2212334.21	-	0.1	данные отсутствуют	данные отсутствуют	
1	414158.8	2212345.88	-	0.1	данные отсутствуют	данные отсутствуют	
2	414160.78	2212340.11	-	0.1	данные отсутствуют	данные отсутствуют	
1	414166.48	2212331.38	-	0.1	данные отсутствуют	данные отсутствуют	
2	414163.19	2212340.94	-	0.1	данные отсутствуют	данные отсутствуют	
1	414172.34	2212350.57	-	0.1	данные отсутствуют	данные отсутствуют	
2	414174.33	2212344.77	-	0.1	данные отсутствуют	данные отсутствуют	
1	414198.58	2212343.68	-	0.1	данные отсутствуют	данные отсутствуют	
2	414195.09	2212352.72	-	0.1	данные отсутствуют	данные отсутствуют	
1	414200.21	2212360.84	-	0.1	данные отсутствуют	данные отсутствуют	
2	414202.27	2212355.47	-	0.1	данные отсутствуют	данные отсутствуют	
1	414219.93	2212351.46	-	0.1	данные отсутствуют	данные отсутствуют	



ДОКУМЕНТ ПОДПИСАН
ЭЛЕКТРОННОЙ ПОДПИСЬЮ

Сертификат: 009F0BDC181A023B64597F1E2579BEFB50

Владелец: ФЕДЕРАЛЬНАЯ СЛУЖБА ГОСУДАРСТВЕННОЙ
РЕГИСТРАЦИИ, КАДАСТРА И КАРТОГРАФИИ
Действителен: с 02.08.2024 по 26.10.2025

полное наименование должности

инициалы, фамилия

Сооружение							
вид объекта недвижимости							
Лист № 88 раздела 5.1		Всего листов раздела 5.1: 184		Всего разделов: 4		Всего листов выписки: 188	
16.06.2025г. № КУВИ-001/2025-123513869							
Кадастровый номер:			50:28:0000000:8556				
2	414216.41	2212360.9	-	0.1	данные отсутствуют	данные отсутствуют	
1	414224.81	2212353.16	-	0.1	данные отсутствуют	данные отсутствуют	
2	414221.27	2212362.71	-	0.1	данные отсутствуют	данные отсутствуют	
1	414222.78	2212369.41	-	0.1	данные отсутствуют	данные отсутствуют	
2	414224.79	2212364.02	-	0.1	данные отсутствуют	данные отсутствуют	
1	414249.25	2212362.33	-	0.1	данные отсутствуют	данные отсутствуют	
2	414245.58	2212371.81	-	0.1	данные отсутствуют	данные отсутствуют	
1	414246.54	2212378.67	-	0.1	данные отсутствуют	данные отсутствуют	
2	414248.71	2212373.01	-	0.1	данные отсутствуют	данные отсутствуют	
1	414265.88	2212385.04	-	0.1	данные отсутствуют	данные отсутствуют	
2	414267.7	2212380.29	-	0.1	данные отсутствуют	данные отсутствуют	
1	414289.54	2212376.57	-	0.1	данные отсутствуют	данные отсутствуют	
2	414285.5	2212387.11	-	0.1	данные отсутствуют	данные отсутствуют	
1	413658.93	2212131.35	-	0.1	данные отсутствуют	данные отсутствуют	
2	413661.89	2212132.53	-	0.1	данные отсутствуют	данные отсутствуют	
3	413663.3	2212129	-	0.1	данные отсутствуют	данные отсутствуют	
4	413691.3	2212058.99	-	0.1	данные отсутствуют	данные отсутствуют	



ДОКУМЕНТ ПОДПИСАН
ЭЛЕКТРОННОЙ ПОДПИСЬЮ

Сертификат: 009F0BDC181A023B64597F1E2579BEFB50

Владелец: ФЕДЕРАЛЬНАЯ СЛУЖБА ГОСУДАРСТВЕННОЙ
РЕГИСТРАЦИИ, КАДАСТРА И КАРТОГРАФИИ
Действителен: с 02.08.2024 по 26.10.2025

полное наименование должности

инициалы, фамилия

Сооружение							
вид объекта недвижимости							
Лист № 89 раздела 5.1		Всего листов раздела 5.1: 184		Всего разделов: 4		Всего листов выписки: 188	
16.06.2025г. № КУВИ-001/2025-123513869							
Кадастровый номер:			50:28:0000000:8556				
1	413663.07	2212119.99	-	0.1	данные отсутствуют	данные отсутствуют	
2	413666.41	2212121.22	-	0.1	данные отсутствуют	данные отсутствуют	
1	413678.62	2212061.13	-	0.1	данные отсутствуют	данные отсутствуют	
2	413680.73	2212055.41	-	0.1	данные отсутствуют	данные отсутствуют	
1	413676.25	2212045.22	-	0.1	данные отсутствуют	данные отсутствуют	
2	413673.4	2212052.92	-	0.1	данные отсутствуют	данные отсутствуют	
1	413713.01	2211965.64	-	0.1	данные отсутствуют	данные отсутствуют	
2	413713.57	2211964.26	-	0.1	данные отсутствуют	данные отсутствуют	
1	413687.13	2211958.21	-	0.1	данные отсутствуют	данные отсутствуют	
2	413688.56	2211954.1	-	0.1	данные отсутствуют	данные отсутствуют	
1	413668.36	2211952.6	-	0.1	данные отсутствуют	данные отсутствуют	
2	413669.76	2211947.69	-	0.1	данные отсутствуют	данные отсутствуют	
1	413627.51	2211939.74	-	0.1	данные отсутствуют	данные отсутствуют	
2	413628.59	2211935.92	-	0.1	данные отсутствуют	данные отсутствуют	
1	413606.37	2211933.92	-	0.1	данные отсутствуют	данные отсутствуют	
2	413607.45	2211929.98	-	0.1	данные отсутствуют	данные отсутствуют	
1	413581.09	2211927.65	-	0.1	данные отсутствуют	данные отсутствуют	



ДОКУМЕНТ ПОДПИСАН
ЭЛЕКТРОННОЙ ПОДПИСЬЮ

Сертификат: 009F0BDC181A023B64597F1E2579BEFB50

Владелец: ФЕДЕРАЛЬНАЯ СЛУЖБА ГОСУДАРСТВЕННОЙ
РЕГИСТРАЦИИ, КАДАСТРА И КАРТОГРАФИИ
Действителен: с 02.08.2024 по 26.10.2025

полное наименование должности

инициалы, фамилия

Сооружение							
вид объекта недвижимости							
Лист № 90 раздела 5.1		Всего листов раздела 5.1: 184		Всего разделов: 4		Всего листов выписки: 188	
16.06.2025г. № КУВИ-001/2025-123513869							
Кадастровый номер:			50:28:0000000:8556				
2	413582.21	2211923.16	-	0.1	данные отсутствуют	данные отсутствуют	
1	413554.19	2211921.7	-	0.1	данные отсутствуют	данные отсутствуют	
2	413555.25	2211916.59	-	0.1	данные отсутствуют	данные отсутствуют	
1	413538.81	2211990.82	-	0.1	данные отсутствуют	данные отсутствуют	
2	413536.6	2211993.33	-	0.1	данные отсутствуют	данные отсутствуют	
1	413565.65	2212003.87	-	0.1	данные отсутствуют	данные отсутствуют	
2	413563.05	2212010.08	-	0.1	данные отсутствуют	данные отсутствуют	
1	413592.05	2212014.72	-	0.1	данные отсутствуют	данные отсутствуют	
2	413589.51	2212020.99	-	0.1	данные отсутствуют	данные отсутствуют	
1	413595.82	2212027.61	-	0.1	данные отсутствуют	данные отсутствуют	
2	413597.27	2212023.98	-	0.1	данные отсутствуют	данные отсутствуют	
1	413608.79	2212020.41	-	0.1	данные отсутствуют	данные отсутствуют	
2	413606.08	2212027.36	-	0.1	данные отсутствуют	данные отсутствуют	
1	413619.87	2212025.04	-	0.1	данные отсутствуют	данные отсутствуют	
2	413617.26	2212031.74	-	0.1	данные отсутствуют	данные отсутствуют	
1	413615.17	2212035.94	-	0.1	данные отсутствуют	данные отсутствуют	
2	413616.87	2212031.59	-	0.1	данные отсутствуют	данные отсутствуют	



ДОКУМЕНТ ПОДПИСАН
ЭЛЕКТРОННОЙ ПОДПИСЬЮ

Сертификат: 009F0BDC181A023B64597F1E2579BEFB50

Владелец: ФЕДЕРАЛЬНАЯ СЛУЖБА ГОСУДАРСТВЕННОЙ
РЕГИСТРАЦИИ, КАДАСТРА И КАРТОГРАФИИ
Действителен: с 02.08.2024 по 26.10.2025

полное наименование должности

инициалы, фамилия

Сооружение			
вид объекта недвижимости			
Лист № 91 раздела 5.1	Всего листов раздела 5.1: 184	Всего разделов: 4	Всего листов выписки: 188

16.06.2025г. № КУВИ-001/2025-123513869

Кадастровый номер: 50:28:0000000:8556

1	413637.44	2212044.51	-	0.1	данные отсутствуют	данные отсутствуют
2	413639.06	2212040.32	-	0.1	данные отсутствуют	данные отсутствуют
1	413650.78	2212035.48	-	0.1	данные отсутствуют	данные отсутствуют
2	413647.56	2212043.66	-	0.1	данные отсутствуют	данные отсутствуют
1	413668.06	2212042.13	-	0.1	данные отсутствуют	данные отсутствуют
2	413664.87	2212050.03	-	0.1	данные отсутствуют	данные отсутствуют
1	413873.27	2211875.51	-	0.1	данные отсутствуют	данные отсутствуют
2	413870.23	2211874.97	-	0.1	данные отсутствуют	данные отсутствуют
3	413840.91	2211869.79	-	0.1	данные отсутствуют	данные отсутствуют
4	413803.03	2211864.16	-	0.1	данные отсутствуют	данные отсутствуют
5	413774.56	2211860.28	-	0.1	данные отсутствуют	данные отсутствуют
6	413748.73	2211856.76	-	0.1	данные отсутствуют	данные отсутствуют
7	413725.93	2211853.66	-	0.1	данные отсутствуют	данные отсутствуют
8	413727.6	2211890.65	-	0.1	данные отсутствуют	данные отсутствуют
9	413730.19	2211948.06	-	0.1	данные отсутствуют	данные отсутствуют
10	413731.37	2211982.57	-	0.1	данные отсутствуют	данные отсутствуют
11	413728.27	2212017.64	-	0.1	данные отсутствуют	данные отсутствуют



ДОКУМЕНТ ПОДПИСАН
ЭЛЕКТРОННОЙ ПОДПИСЬЮ

Сертификат: 009F0BDC181A023B64597F1E2579BEFB50

Владелец: ФЕДЕРАЛЬНАЯ СЛУЖБА ГОСУДАРСТВЕННОЙ
РЕГИСТРАЦИИ, КАДАСТРА И КАРТОГРАФИИ
Действителен: с 02.08.2024 по 26.10.2025

полное наименование должности

инициалы, фамилия

Сооружение							
вид объекта недвижимости							
Лист № 92 раздела 5.1		Всего листов раздела 5.1: 184		Всего разделов: 4		Всего листов выписки: 188	
16.06.2025г. № КУВИ-001/2025-123513869							
Кадастровый номер:			50:28:0000000:8556				
12	413726.06	2212036.87	-	0.1	данные отсутствуют	данные отсутствуют	
13	413724.65	2212052.55	-	0.1	данные отсутствуют	данные отсутствуют	
14	413723.16	2212068.99	-	0.1	данные отсутствуют	данные отсутствуют	
1	413874.68	2211884.66	-	0.1	данные отсутствуют	данные отсутствуют	
2	413871.59	2211884.06	-	0.1	данные отсутствуют	данные отсутствуют	
1	413856.9	2211977.01	-	0.1	данные отсутствуют	данные отсутствуют	
2	413853.92	2211977.27	-	0.1	данные отсутствуют	данные отсутствуют	
1	414013.48	2211943.5	-	0.1	данные отсутствуют	данные отсутствуют	
2	414014.4	2211937.22	-	0.1	данные отсутствуют	данные отсутствуют	
1	414000.19	2211942.84	-	0.1	данные отсутствуют	данные отсутствуют	
2	414001.29	2211935.3	-	0.1	данные отсутствуют	данные отсутствуют	
1	413975.27	2211942.7	-	0.1	данные отсутствуют	данные отсутствуют	
2	413974.67	2211937.35	-	0.1	данные отсутствуют	данные отсутствуют	
1	413962.63	2211934.62	-	0.1	данные отсутствуют	данные отсутствуют	
2	413963.09	2211938.67	-	0.1	данные отсутствуют	данные отсутствуют	
1	413909.54	2211941.96	-	0.1	данные отсутствуют	данные отсутствуют	
2	413910.65	2211947.19	-	0.1	данные отсутствуют	данные отсутствуют	



ДОКУМЕНТ ПОДПИСАН
ЭЛЕКТРОННОЙ ПОДПИСЬЮ

Сертификат: 009F0BDC181A023B64597F1E2579BEFB50

Владелец: ФЕДЕРАЛЬНАЯ СЛУЖБА ГОСУДАРСТВЕННОЙ
РЕГИСТРАЦИИ, КАДАСТРА И КАРТОГРАФИИ
Действителен: с 02.08.2024 по 26.10.2025

полное наименование должности

инициалы, фамилия

Сооружение							
вид объекта недвижимости							
Лист № 93 раздела 5.1		Всего листов раздела 5.1: 184		Всего разделов: 4		Всего листов выписки: 188	
16.06.2025г. № КУВИ-001/2025-123513869							
Кадастровый номер:			50:28:0000000:8556				
1	413883.65	2211948.34	-	0.1	данные отсутствуют	данные отсутствуют	
2	413884.51	2211952.46	-	0.1	данные отсутствуют	данные отсутствуют	
1	413892.97	2211956.31	-	0.1	данные отсутствуют	данные отсутствуют	
2	413891.84	2211950.92	-	0.1	данные отсутствуют	данные отсутствуют	
1	413965.62	2212014.81	-	0.1	данные отсутствуют	данные отсутствуют	
2	413965.81	2212016.1	-	0.1	данные отсутствуют	данные отсутствуют	
3	413945.85	2212019.12	-	0.1	данные отсутствуют	данные отсутствуют	
4	413937.43	2212020.4	-	0.1	данные отсутствуют	данные отсутствуют	
5	413934.83	2212020.79	-	0.1	данные отсутствуют	данные отсутствуют	
6	413931.8	2212023.93	-	0.1	данные отсутствуют	данные отсутствуют	
7	413928.26	2212027.61	-	0.1	данные отсутствуют	данные отсутствуют	
8	413923.99	2212032.03	-	0.1	данные отсутствуют	данные отсутствуют	
1	413948.27	2212017.69	-	0.1	данные отсутствуют	данные отсутствуют	
2	413948.42	2212018.73	-	0.1	данные отсутствуют	данные отсутствуют	
1	413917.99	2212023.4	-	0.1	данные отсутствуют	данные отсутствуют	
2	413915.83	2212028.7	-	0.1	данные отсутствуют	данные отсутствуют	
1	413918.54	2212039.41	-	0.1	данные отсутствуют	данные отсутствуют	



ДОКУМЕНТ ПОДПИСАН
ЭЛЕКТРОННОЙ ПОДПИСЬЮ

Сертификат: 009F0BDC181A023B64597F1E2579BEFB50

Владелец: ФЕДЕРАЛЬНАЯ СЛУЖБА ГОСУДАРСТВЕННОЙ
РЕГИСТРАЦИИ, КАДАСТРА И КАРТОГРАФИИ
Действителен: с 02.08.2024 по 26.10.2025

полное наименование должности

инициалы, фамилия

Сооружение							
вид объекта недвижимости							
Лист № 94 раздела 5.1		Всего листов раздела 5.1: 184		Всего разделов: 4		Всего листов выписки: 188	
16.06.2025г. № КУВИ-001/2025-123513869							
Кадастровый номер:			50:28:0000000:8556				
2	413921.85	2212031.16	-	0.1	данные отсутствуют	данные отсутствуют	
1	413904.13	2212038.85	-	0.1	данные отсутствуют	данные отсутствуют	
2	413902.71	2212030.93	-	0.1	данные отсутствуют	данные отсутствуют	
1	413889.79	2212029.36	-	0.1	данные отсутствуют	данные отсутствуют	
2	413890.46	2212033.12	-	0.1	данные отсутствуют	данные отсутствуют	
1	413869.16	2212032.89	-	0.1	данные отсутствуют	данные отсутствуют	
2	413869.7	2212036.53	-	0.1	данные отсутствуют	данные отсутствуют	
1	414144.3	2212018.32	-	0.1	данные отсутствуют	данные отсутствуют	
2	414140.9	2212028.69	-	0.1	данные отсутствуют	данные отсутствуют	
3	414138.93	2212034.73	-	0.1	данные отсутствуют	данные отсутствуют	
4	414126.95	2212072.28	-	0.1	данные отсутствуют	данные отсутствуют	
5	414120.12	2212095.84	-	0.1	данные отсутствуют	данные отсутствуют	
6	414111.65	2212124.04	-	0.1	данные отсутствуют	данные отсутствуют	
7	414102.46	2212153.24	-	0.1	данные отсутствуют	данные отсутствуют	
8	414093.39	2212184.09	-	0.1	данные отсутствуют	данные отсутствуют	
9	414087.69	2212205.33	-	0.1	данные отсутствуют	данные отсутствуют	
1	414151.2	2211793.8	-	0.1	данные отсутствуют	данные отсутствуют	



ДОКУМЕНТ ПОДПИСАН
ЭЛЕКТРОННОЙ ПОДПИСЬЮ

Сертификат: 009F0BDC181A023B64597F1E2579BEFB50

Владелец: ФЕДЕРАЛЬНАЯ СЛУЖБА ГОСУДАРСТВЕННОЙ
РЕГИСТРАЦИИ, КАДАСТРА И КАРТОГРАФИИ
Действителен: с 02.08.2024 по 26.10.2025

полное наименование должности

инициалы, фамилия

Сооружение							
вид объекта недвижимости							
Лист № 95 раздела 5.1		Всего листов раздела 5.1: 184		Всего разделов: 4		Всего листов выписки: 188	
16.06.2025г. № КУВИ-001/2025-123513869							
Кадастровый номер:			50:28:0000000:8556				
2	414147.75	2211792.47	-	0.1	данные отсутствуют	данные отсутствуют	
3	414125.77	2211849.66	-	0.1	данные отсутствуют	данные отсутствуют	
4	414116.49	2211873.81	-	0.1	данные отсутствуют	данные отсутствуют	
5	414108.27	2211894.08	-	0.1	данные отсутствуют	данные отсутствуют	
6	414098.51	2211921.36	-	0.1	данные отсутствуют	данные отсутствуют	
7	414090.07	2211944.12	-	0.1	данные отсутствуют	данные отсутствуют	
8	414079.69	2211971.58	-	0.1	данные отсутствуют	данные отсутствуют	
9	414072.23	2211991.62	-	0.1	данные отсутствуют	данные отсутствуют	
10	414068.13	2212002.66	-	0.1	данные отсутствуют	данные отсутствуют	
11	414090.84	2212005.74	-	0.1	данные отсутствуют	данные отсутствуют	
12	414115.42	2212009.06	-	0.1	данные отсутствуют	данные отсутствуют	
13	414136.23	2212013.31	-	0.1	данные отсутствуют	данные отсутствуют	
14	414142.29	2212014.55	-	0.1	данные отсутствуют	данные отсутствуют	
15	414130.28	2212054.42	-	0.1	данные отсутствуют	данные отсутствуют	
16	414125.26	2212071.09	-	0.1	данные отсутствуют	данные отсутствуют	
17	414117.3	2212097.86	-	0.1	данные отсутствуют	данные отсутствуют	
18	414114.54	2212106.35	-	0.1	данные отсутствуют	данные отсутствуют	



ДОКУМЕНТ ПОДПИСАН
ЭЛЕКТРОННОЙ ПОДПИСЬЮ

Сертификат: 009F0BDC181A023B64597F1E2579BEFB50

Владелец: ФЕДЕРАЛЬНАЯ СЛУЖБА ГОСУДАРСТВЕННОЙ
РЕГИСТРАЦИИ, КАДАСТРА И КАРТОГРАФИИ
Действителен: с 02.08.2024 по 26.10.2025

полное наименование должности

инициалы, фамилия

Сооружение							
вид объекта недвижимости							
Лист № 96 раздела 5.1		Всего листов раздела 5.1: 184		Всего разделов: 4		Всего листов выписки: 188	
16.06.2025г. № КУВИ-001/2025-123513869							
Кадастровый номер:			50:28:0000000:8556				
19	414116.76	2212107.01	-	0.1	данные отсутствуют	данные отсутствуют	
1	414147.24	2211802.95	-	0.1	данные отсутствуют	данные отсутствуют	
2	414144.17	2211801.77	-	0.1	данные отсутствуют	данные отсутствуют	
1	414142.02	2211815.43	-	0.1	данные отсутствуют	данные отсутствуют	
2	414139.31	2211814.43	-	0.1	данные отсутствуют	данные отсутствуют	
1	414129.15	2211847.78	-	0.1	данные отсутствуют	данные отсутствуют	
2	414126.84	2211846.87	-	0.1	данные отсутствуют	данные отсутствуют	
1	414118.35	2211874.45	-	0.1	данные отсутствуют	данные отсутствуют	
2	414116.53	2211873.71	-	0.1	данные отсутствуют	данные отсутствуют	
1	414113.76	2211885.82	-	0.1	данные отсутствуют	данные отсутствуют	
2	414111.92	2211885.07	-	0.1	данные отсутствуют	данные отсутствуют	
1	414109.26	2211898.18	-	0.1	данные отсутствуют	данные отсутствуют	
2	414107.09	2211897.4	-	0.1	данные отсутствуют	данные отсутствуют	
1	414095.68	2211932.83	-	0.1	данные отсутствуют	данные отсутствуют	
2	414094.43	2211932.36	-	0.1	данные отсутствуют	данные отсутствуют	
1	414086.03	2211961.72	-	0.1	данные отсутствуют	данные отсутствуют	
2	414083.76	2211960.81	-	0.1	данные отсутствуют	данные отсутствуют	



ДОКУМЕНТ ПОДПИСАН
ЭЛЕКТРОННОЙ ПОДПИСЬЮ

Сертификат: 009F0BDC181A023B64597F1E2579BEFB50

Владелец: ФЕДЕРАЛЬНАЯ СЛУЖБА ГОСУДАРСТВЕННОЙ
РЕГИСТРАЦИИ, КАДАСТРА И КАРТОГРАФИИ
Действителен: с 02.08.2024 по 26.10.2025

полное наименование должности

инициалы, фамилия

Сооружение							
вид объекта недвижимости							
Лист № 97 раздела 5.1		Всего листов раздела 5.1: 184		Всего разделов: 4		Всего листов выписки: 188	
16.06.2025г. № КУВИ-001/2025-123513869							
Кадастровый номер:			50:28:0000000:8556				
1	414074.06	2211968.35	-	0.1	данные отсутствуют	данные отсутствуют	
2	414080.06	2211970.58	-	0.1	данные отсутствуют	данные отсутствуют	
1	414026.54	2212005.26	-	0.1	данные отсутствуют	данные отсутствуют	
2	414026.73	2212007.05	-	0.1	данные отсутствуют	данные отсутствуют	
3	414035.93	2212006.08	-	0.1	данные отсутствуют	данные отсутствуют	
4	414068.13	2212002.66	-	0.1	данные отсутствуют	данные отсутствуют	
1	414059.92	2212015.42	-	0.1	данные отсутствуют	данные отсутствуют	
2	414058.67	2212003.67	-	0.1	данные отсутствуют	данные отсутствуют	
1	414214.8	2211829.81	-	0.1	данные отсутствуют	данные отсутствуют	
2	414214.39	2211830.94	-	0.1	данные отсутствуют	данные отсутствуют	
3	414209.9	2211843.43	-	0.1	данные отсутствуют	данные отсутствуют	
4	414196.7	2211880.16	-	0.1	данные отсутствуют	данные отсутствуют	
5	414183.99	2211916.61	-	0.1	данные отсутствуют	данные отсутствуют	
6	414174.13	2211942.13	-	0.1	данные отсутствуют	данные отсутствуют	
7	414168.65	2211960.01	-	0.1	данные отсутствуют	данные отсутствуют	
8	414161.74	2211991.9	-	0.1	данные отсутствуют	данные отсутствуют	
9	414157.43	2212011.19	-	0.1	данные отсутствуют	данные отсутствуют	



ДОКУМЕНТ ПОДПИСАН
ЭЛЕКТРОННОЙ ПОДПИСЬЮ

Сертификат: 009F0BDC181A023B64597F1E2579BEFB50

Владелец: ФЕДЕРАЛЬНАЯ СЛУЖБА ГОСУДАРСТВЕННОЙ
РЕГИСТРАЦИИ, КАДАСТРА И КАРТОГРАФИИ
Действителен: с 02.08.2024 по 26.10.2025

полное наименование должности

инициалы, фамилия

Сооружение							
вид объекта недвижимости							
Лист № 98 раздела 5.1		Всего листов раздела 5.1: 184		Всего разделов: 4		Всего листов выписки: 188	
16.06.2025г. № КУВИ-001/2025-123513869							
Кадастровый номер:			50:28:0000000:8556				
10	414156.37	2212015.97	-	0.1	данные отсутствуют	данные отсутствуют	
11	414153.51	2212015.83	-	0.1	данные отсутствуют	данные отсутствуют	
12	414148.93	2212015.6	-	0.1	данные отсутствуют	данные отсутствуют	
13	414142.08	2212015.26	-	0.1	данные отсутствуют	данные отсутствуют	
1	414205.09	2212024.01	-	0.1	данные отсутствуют	данные отсутствуют	
2	414171.59	2212021.22	-	0.1	данные отсутствуют	данные отсутствуют	
3	414159.14	2212020.18	-	0.1	данные отсутствуют	данные отсутствуют	
4	414149.05	2212019.24	-	0.1	данные отсутствуют	данные отсутствуют	
5	414141.8	2212017.84	-	0.1	данные отсутствуют	данные отсутствуют	
6	414142.4	2212011.45	-	0.1	данные отсутствуют	данные отсутствуют	
1	414184.37	2212023.55	-	0.1	данные отсутствуют	данные отсутствуют	
2	414184.47	2212022.29	-	0.1	данные отсутствуют	данные отсутствуют	
1	414211.64	2211829.95	-	0.1	данные отсутствуют	данные отсутствуют	
2	414214.39	2211830.94	-	0.1	данные отсутствуют	данные отсутствуют	
1	414206.05	2211844.64	-	0.1	данные отсутствуют	данные отсутствуют	
2	414209.07	2211845.73	-	0.1	данные отсутствуют	данные отсутствуют	
1	414200.34	2211859.31	-	0.1	данные отсутствуют	данные отсутствуют	



ДОКУМЕНТ ПОДПИСАН
ЭЛЕКТРОННОЙ ПОДПИСЬЮ

Сертификат: 009F0BDC181A023B64597F1E2579BEFB50

Владелец: ФЕДЕРАЛЬНАЯ СЛУЖБА ГОСУДАРСТВЕННОЙ
РЕГИСТРАЦИИ, КАДАСТРА И КАРТОГРАФИИ
Действителен: с 02.08.2024 по 26.10.2025

полное наименование должности

инициалы, фамилия

Сооружение							
вид объекта недвижимости							
Лист № 99 раздела 5.1		Всего листов раздела 5.1: 184		Всего разделов: 4		Всего листов выписки: 188	
16.06.2025г. № КУВИ-001/2025-123513869							
Кадастровый номер:			50:28:0000000:8556				
2	414203.75	2211860.54	-	0.1	данные отсутствуют	данные отсутствуют	
1	414189.07	2211893.4	-	0.1	данные отсутствуют	данные отсутствуют	
2	414191.76	2211894.32	-	0.1	данные отсутствуют	данные отсутствуют	
1	414183.6	2211908.33	-	0.1	данные отсутствуют	данные отсутствуют	
2	414186.52	2211909.34	-	0.1	данные отсутствуют	данные отсутствуют	
1	414180.19	2211917.55	-	0.1	данные отсутствуют	данные отсутствуют	
2	414183.28	2211918.63	-	0.1	данные отсутствуют	данные отсутствуют	
1	414170.54	2211941.6	-	0.1	данные отсутствуют	данные отсутствуют	
2	414173.97	2211942.66	-	0.1	данные отсутствуют	данные отсутствуют	
1	414166.02	2211955.53	-	0.1	данные отсутствуют	данные отсутствуют	
2	414169.69	2211956.63	-	0.1	данные отсутствуют	данные отсутствуют	
1	414159.48	2211976.45	-	0.1	данные отсутствуют	данные отсутствуют	
2	414164.85	2211977.53	-	0.1	данные отсутствуют	данные отсутствуют	
1	414155.57	2211987.62	-	0.1	данные отсутствуют	данные отсутствуют	
2	414162.35	2211989.08	-	0.1	данные отсутствуют	данные отсутствуют	
1	413952.24	2212052.44	-	0.1	данные отсутствуют	данные отсутствуют	
2	413955.35	2212044.81	-	0.1	данные отсутствуют	данные отсутствуют	



ДОКУМЕНТ ПОДПИСАН
ЭЛЕКТРОННОЙ ПОДПИСЬЮ

Сертификат: 009F0BDC181A023B64597F1E2579BEFB50

Владелец: ФЕДЕРАЛЬНАЯ СЛУЖБА ГОСУДАРСТВЕННОЙ
РЕГИСТРАЦИИ, КАДАСТРА И КАРТОГРАФИИ
Действителен: с 02.08.2024 по 26.10.2025

полное наименование должности

инициалы, фамилия

Сооружение							
вид объекта недвижимости							
Лист № 100 раздела 5.1		Всего листов раздела 5.1: 184		Всего разделов: 4		Всего листов выписки: 188	
16.06.2025г. № КУВИ-001/2025-123513869							
Кадастровый номер:			50:28:0000000:8556				
1	413961.48	2212046.29	-	0.1	данные отсутствуют	данные отсутствуют	
2	413961.12	2212047.17	-	0.1	данные отсутствуют	данные отсутствуют	
1	413972.36	2212059.35	-	0.1	данные отсутствуют	данные отсутствуют	
2	413974.89	2212052.17	-	0.1	данные отсутствуют	данные отсутствуют	
1	413990.25	2212055.7	-	0.1	данные отсутствуют	данные отсутствуют	
2	413989.65	2212057.38	-	0.1	данные отсутствуют	данные отсутствуют	
1	413989.8	2212067.43	-	0.1	данные отсутствуют	данные отсутствуют	
2	413992.99	2212058.58	-	0.1	данные отсутствуют	данные отсутствуют	
1	414001	2212059.15	-	0.1	данные отсутствуют	данные отсутствуют	
2	414000.26	2212061.2	-	0.1	данные отсутствуют	данные отсутствуют	
1	414000.92	2212071.87	-	0.1	данные отсутствуют	данные отсутствуют	
2	414004.25	2212062.64	-	0.1	данные отсутствуют	данные отсутствуют	
1	414012.31	2212064.71	-	0.1	данные отсутствуют	данные отсутствуют	
2	414012.05	2212065.45	-	0.1	данные отсутствуют	данные отсутствуют	
1	414007.98	2212074.61	-	0.1	данные отсутствуют	данные отсутствуют	
2	414011.37	2212065.2	-	0.1	данные отсутствуют	данные отсутствуют	
1	414018.34	2212078.5	-	0.1	данные отсутствуют	данные отсутствуют	



ДОКУМЕНТ ПОДПИСАН
ЭЛЕКТРОННОЙ ПОДПИСЬЮ

Сертификат: 009F0BDC181A023B64597F1E2579BEFB50

Владелец: ФЕДЕРАЛЬНАЯ СЛУЖБА ГОСУДАРСТВЕННОЙ
РЕГИСТРАЦИИ, КАДАСТРА И КАРТОГРАФИИ
Действителен: с 02.08.2024 по 26.10.2025

полное наименование должности

инициалы, фамилия

Сооружение							
вид объекта недвижимости							
Лист № 101 раздела 5.1		Всего листов раздела 5.1: 184		Всего разделов: 4		Всего листов выписки: 188	
16.06.2025г. № КУВИ-001/2025-123513869							
Кадастровый номер:			50:28:0000000:8556				
2	414021.78	2212068.96	-	0.1	данные отсутствуют	данные отсутствуют	
1	414027.16	2212069.45	-	0.1	данные отсутствуют	данные отсутствуют	
2	414026.7	2212070.73	-	0.1	данные отсутствуют	данные отсутствуют	
1	414029.54	2212082.55	-	0.1	данные отсутствуют	данные отсутствуют	
2	414032.98	2212072.99	-	0.1	данные отсутствуют	данные отсутствуют	
1	414038.03	2212073.31	-	0.1	данные отсутствуют	данные отсутствуют	
2	414037.53	2212074.63	-	0.1	данные отсутствуют	данные отсутствуют	
1	414041.81	2212087.03	-	0.1	данные отсутствуют	данные отсутствуют	
2	414045.55	2212077.89	-	0.1	данные отсутствуют	данные отсутствуют	
1	414063.74	2212083.51	-	0.1	данные отсутствуют	данные отсутствуют	
2	414063.11	2212085.07	-	0.1	данные отсутствуют	данные отсутствуют	
1	414072.65	2212098.46	-	0.1	данные отсутствуют	данные отсутствуют	
2	414075.98	2212090.36	-	0.1	данные отсутствуют	данные отсутствуют	
1	414082.57	2212102.29	-	0.1	данные отсутствуют	данные отсутствуют	
2	414085.29	2212093.88	-	0.1	данные отсутствуют	данные отсутствуют	
1	414100.03	2212097.27	-	0.1	данные отсутствуют	данные отсутствуют	
2	414099.76	2212098.23	-	0.1	данные отсутствуют	данные отсутствуют	



ДОКУМЕНТ ПОДПИСАН
ЭЛЕКТРОННОЙ ПОДПИСЬЮ

Сертификат: 009F0BDC181A023B64597F1E2579BEFB50

Владелец: ФЕДЕРАЛЬНАЯ СЛУЖБА ГОСУДАРСТВЕННОЙ
РЕГИСТРАЦИИ, КАДАСТРА И КАРТОГРАФИИ
Действителен: с 02.08.2024 по 26.10.2025

полное наименование должности

инициалы, фамилия

Сооружение							
вид объекта недвижимости							
Лист № 102 раздела 5.1		Всего листов раздела 5.1: 184		Всего разделов: 4		Всего листов выписки: 188	
16.06.2025г. № КУВИ-001/2025-123513869							
Кадастровый номер:			50:28:0000000:8556				
1	414117.13	2212105.78	-	0.1	данные отсутствуют	данные отсутствуют	
2	414128.08	2212110.32	-	0.1	данные отсутствуют	данные отсутствуют	
3	414141.42	2212115.84	-	0.1	данные отсутствуют	данные отсутствуют	
4	414159	2212122.78	-	0.1	данные отсутствуют	данные отсутствуют	
5	414234.61	2212152.65	-	0.1	данные отсутствуют	данные отсутствуют	
6	414231.32	2212160.95	-	0.1	данные отсутствуют	данные отсутствуют	
1	414216.6	2212141.22	-	0.1	данные отсутствуют	данные отсутствуют	
2	414215.12	2212144.96	-	0.1	данные отсутствуют	данные отсутствуют	
1	414201.29	2212148.93	-	0.1	данные отсутствуют	данные отсутствуют	
2	414204.52	2212140.77	-	0.1	данные отсутствуют	данные отсутствуют	
1	414171.55	2212123.93	-	0.1	данные отсутствуют	данные отсутствуют	
2	414170.25	2212127.23	-	0.1	данные отсутствуют	данные отсутствуют	
1	414163.21	2212133.36	-	0.1	данные отсутствуют	данные отсутствуют	
2	414166.26	2212125.65	-	0.1	данные отсутствуют	данные отсутствуют	
1	414151.98	2212117.07	-	0.1	данные отсутствуют	данные отсутствуют	
2	414150.98	2212119.61	-	0.1	данные отсутствуют	данные отсутствуют	
1	414139.13	2212124.1	-	0.1	данные отсутствуют	данные отсутствуют	



ДОКУМЕНТ ПОДПИСАН
ЭЛЕКТРОННОЙ ПОДПИСЬЮ

Сертификат: 009F0BDC181A023B64597F1E2579BEFB50

Владелец: ФЕДЕРАЛЬНАЯ СЛУЖБА ГОСУДАРСТВЕННОЙ
РЕГИСТРАЦИИ, КАДАСТРА И КАРТОГРАФИИ
Действителен: с 02.08.2024 по 26.10.2025

полное наименование должности

инициалы, фамилия

Сооружение							
вид объекта недвижимости							
Лист № 103 раздела 5.1		Всего листов раздела 5.1: 184		Всего разделов: 4		Всего листов выписки: 188	
16.06.2025г. № КУВИ-001/2025-123513869							
Кадастровый номер:			50:28:0000000:8556				
2	414142.27	2212116.17	-	0.1	данные отсутствуют	данные отсутствуют	
1	414127.26	2212118.59	-	0.1	данные отсутствуют	данные отсутствуют	
2	414130.3	2212111.24	-	0.1	данные отсутствуют	данные отсутствуют	
1	413712.22	2212069.47	-	0.1	данные отсутствуют	данные отсутствуют	
2	413713.25	2212066.44	-	0.1	данные отсутствуют	данные отсутствуют	
1	413734.39	2212047.06	-	0.1	данные отсутствуют	данные отсутствуют	
2	413733.41	2212058.27	-	0.1	данные отсутствуют	данные отсутствуют	
3	413732.25	2212071.56	-	0.1	данные отсутствуют	данные отсутствуют	
1	413790.76	2212097.71	-	0.1	данные отсутствуют	данные отсутствуют	
2	413792.49	2212093.45	-	0.1	данные отсутствуют	данные отсутствуют	
1	413804.04	2212088.85	-	0.1	данные отсутствуют	данные отсутствуют	
2	413800.79	2212096.83	-	0.1	данные отсутствуют	данные отсутствуют	
1	413807.82	2212104.72	-	0.1	данные отсутствуют	данные отсутствуют	
2	413809.67	2212100.46	-	0.1	данные отсутствуют	данные отсутствуют	
1	413817.77	2212095.09	-	0.1	данные отсутствуют	данные отсутствуют	
2	413814.53	2212102.57	-	0.1	данные отсутствуют	данные отсутствуют	
1	413828.11	2212099.42	-	0.1	данные отсутствуют	данные отсутствуют	



ДОКУМЕНТ ПОДПИСАН
ЭЛЕКТРОННОЙ ПОДПИСЬЮ

Сертификат: 009F0BDC181A023B64597F1E2579BEFB50

Владелец: ФЕДЕРАЛЬНАЯ СЛУЖБА ГОСУДАРСТВЕННОЙ
РЕГИСТРАЦИИ, КАДАСТРА И КАРТОГРАФИИ
Действителен: с 02.08.2024 по 26.10.2025

полное наименование должности

инициалы, фамилия

Сооружение							
вид объекта недвижимости							
Лист № 104 раздела 5.1		Всего листов раздела 5.1: 184		Всего разделов: 4		Всего листов выписки: 188	
16.06.2025г. № КУВИ-001/2025-123513869							
Кадастровый номер:			50:28:0000000:8556				
2	413824.8	2212107.03	-	0.1	данные отсутствуют	данные отсутствуют	
1	413829.12	2212113.49	-	0.1	данные отсутствуют	данные отсутствуют	
2	413830.79	2212109.64	-	0.1	данные отсутствуют	данные отсутствуют	
1	413849.03	2212107.85	-	0.1	данные отсутствуют	данные отсутствуют	
2	413846.12	2212115.72	-	0.1	данные отсутствуют	данные отсутствуют	
1	413863.37	2212113.57	-	0.1	данные отсутствуют	данные отсутствуют	
2	413861.14	2212121	-	0.1	данные отсутствуют	данные отсутствуют	
1	413874.39	2212117.81	-	0.1	данные отсутствуют	данные отсутствуют	
2	413871.5	2212124.82	-	0.1	данные отсутствуют	данные отсутствуют	
1	413880.82	2212120.21	-	0.1	данные отсутствуют	данные отсутствуют	
2	413877.84	2212127.46	-	0.1	данные отсутствуют	данные отсутствуют	
1	413880.35	2212136.14	-	0.1	данные отсутствуют	данные отсутствуют	
2	413883.06	2212129.63	-	0.1	данные отсутствуют	данные отсутствуют	
1	413894.53	2212141.28	-	0.1	данные отсутствуют	данные отсутствуют	
2	413896.58	2212134.61	-	0.1	данные отсутствуют	данные отсутствуют	
1	413901.13	2212128.01	-	0.1	данные отсутствуют	данные отсутствуют	
2	413898.7	2212135.31	-	0.1	данные отсутствуют	данные отсутствуют	



ДОКУМЕНТ ПОДПИСАН
ЭЛЕКТРОННОЙ ПОДПИСЬЮ

Сертификат: 009F0BDC181A023B64597F1E2579BEFB50

Владелец: ФЕДЕРАЛЬНАЯ СЛУЖБА ГОСУДАРСТВЕННОЙ
РЕГИСТРАЦИИ, КАДАСТРА И КАРТОГРАФИИ
Действителен: с 02.08.2024 по 26.10.2025

полное наименование должности

инициалы, фамилия

Сооружение							
вид объекта недвижимости							
Лист № 105 раздела 5.1		Всего листов раздела 5.1: 184		Всего разделов: 4		Всего листов выписки: 188	
16.06.2025г. № КУВИ-001/2025-123513869							
Кадастровый номер:			50:28:0000000:8556				
1	413919.4	2212135.47	-	0.1	данные отсутствуют	данные отсутствуют	
2	413916.49	2212142.33	-	0.1	данные отсутствуют	данные отсутствуют	
1	413921.82	2212152.04	-	0.1	данные отсутствуют	данные отсутствуют	
2	413924.49	2212145.72	-	0.1	данные отсутствуют	данные отсутствуют	
1	413931.08	2212140.26	-	0.1	данные отсутствуют	данные отсутствуют	
2	413928.45	2212147.39	-	0.1	данные отсутствуют	данные отсутствуют	
1	413939.08	2212158.36	-	0.1	данные отсутствуют	данные отсутствуют	
2	413941.37	2212152.16	-	0.1	данные отсутствуют	данные отсутствуют	
1	413946.91	2212146.13	-	0.1	данные отсутствуют	данные отсутствуют	
2	413944.28	2212153.24	-	0.1	данные отсутствуют	данные отсутствуют	
1	413952.8	2212148.52	-	0.1	данные отсутствуют	данные отсутствуют	
2	413950.26	2212155.44	-	0.1	данные отсутствуют	данные отсутствуют	
1	413958.35	2212164.71	-	0.1	данные отсутствуют	данные отсутствуют	
2	413960.07	2212158.95	-	0.1	данные отсутствуют	данные отсутствуют	
1	413973.22	2212156.4	-	0.1	данные отсутствуют	данные отсутствуют	
2	413971.42	2212162.38	-	0.1	данные отсутствуют	данные отсутствуют	
1	413980.67	2212159.1	-	0.1	данные отсутствуют	данные отсутствуют	



ДОКУМЕНТ ПОДПИСАН
ЭЛЕКТРОННОЙ ПОДПИСЬЮ

Сертификат: 009F0BDC181A023B64597F1E2579BEFB50

Владелец: ФЕДЕРАЛЬНАЯ СЛУЖБА ГОСУДАРСТВЕННОЙ
РЕГИСТРАЦИИ, КАДАСТРА И КАРТОГРАФИИ
Действителен: с 02.08.2024 по 26.10.2025

полное наименование должности

инициалы, фамилия

Сооружение							
вид объекта недвижимости							
Лист № 106 раздела 5.1		Всего листов раздела 5.1: 184		Всего разделов: 4		Всего листов выписки: 188	
16.06.2025г. № КУВИ-001/2025-123513869							
Кадастровый номер:			50:28:0000000:8556				
2	413978.66	2212164.86	-	0.1	данные отсутствуют	данные отсутствуют	
1	413974.97	2212170.67	-	0.1	данные отсутствуют	данные отсутствуют	
2	413977.18	2212164.34	-	0.1	данные отсутствуют	данные отсутствуют	
1	413988.3	2212161.75	-	0.1	данные отсутствуют	данные отсутствуют	
2	413986.28	2212167.52	-	0.1	данные отсутствуют	данные отсутствуют	
1	413997.86	2212178.64	-	0.1	данные отсутствуют	данные отсутствуют	
2	414000.08	2212172.36	-	0.1	данные отсутствуют	данные отсутствуют	
1	414002.62	2212180.36	-	0.1	данные отсутствуют	данные отсутствуют	
2	414004.86	2212174.06	-	0.1	данные отсутствуют	данные отсутствуют	
1	414014.23	2212183.6	-	0.1	данные отсутствуют	данные отсутствуют	
2	414016.23	2212178.05	-	0.1	данные отсутствуют	данные отсутствуют	
1	414018.17	2212185.31	-	0.1	данные отсутствуют	данные отсутствуют	
2	414020.22	2212179.51	-	0.1	данные отсутствуют	данные отсутствуют	
1	414019.77	2212172.17	-	0.1	данные отсутствуют	данные отсутствуют	
2	414017.5	2212178.55	-	0.1	данные отсутствуют	данные отсутствуют	
1	414027.15	2212171.54	-	0.1	данные отсутствуют	данные отсутствуют	
2	414023.86	2212180.8	-	0.1	данные отсутствуют	данные отсутствуют	



ДОКУМЕНТ ПОДПИСАН
ЭЛЕКТРОННОЙ ПОДПИСЬЮ

Сертификат: 009F0BDC181A023B64597F1E2579BEFB50

Владелец: ФЕДЕРАЛЬНАЯ СЛУЖБА ГОСУДАРСТВЕННОЙ
РЕГИСТРАЦИИ, КАДАСТРА И КАРТОГРАФИИ
Действителен: с 02.08.2024 по 26.10.2025

полное наименование должности

инициалы, фамилия

Сооружение							
вид объекта недвижимости							
Лист № 107 раздела 5.1		Всего листов раздела 5.1: 184		Всего разделов: 4		Всего листов выписки: 188	
16.06.2025г. № КУВИ-001/2025-123513869							
Кадастровый номер:			50:28:0000000:8556				
1	414042.29	2212195.21	-	0.1	данные отсутствуют	данные отсутствуют	
2	414044.88	2212188.57	-	0.1	данные отсутствуют	данные отсутствуют	
1	414045.69	2212196.7	-	0.1	данные отсутствуют	данные отсутствуют	
2	414048.33	2212189.91	-	0.1	данные отсутствуют	данные отсутствуют	
1	414065.61	2212203.59	-	0.1	данные отсутствуют	данные отсутствуют	
2	414067.98	2212197.57	-	0.1	данные отсутствуют	данные отсутствуют	
1	414096.51	2212199.3	-	0.1	данные отсутствуют	данные отсутствуют	
2	414093.27	2212207.53	-	0.1	данные отсутствуют	данные отсутствуют	
1	414118.08	2212207.05	-	0.1	данные отсутствуют	данные отсутствуют	
2	414114.38	2212216.02	-	0.1	данные отсутствуют	данные отсутствуют	
1	414116.82	2212222.72	-	0.1	данные отсутствуют	данные отсутствуют	
2	414118.82	2212217.85	-	0.1	данные отсутствуют	данные отсутствуют	
1	414140.53	2212216.75	-	0.1	данные отсутствуют	данные отсутствуют	
2	414137.22	2212225.15	-	0.1	данные отсутствуют	данные отсутствуют	
1	414134.65	2212229.81	-	0.1	данные отсутствуют	данные отсутствуют	
2	414136.58	2212224.9	-	0.1	данные отсутствуют	данные отсутствуют	
1	414159.05	2212223.65	-	0.1	данные отсутствуют	данные отсутствуют	



ДОКУМЕНТ ПОДПИСАН
ЭЛЕКТРОННОЙ ПОДПИСЬЮ

Сертификат: 009F0BDC181A023B64597F1E2579BEFB50

Владелец: ФЕДЕРАЛЬНАЯ СЛУЖБА ГОСУДАРСТВЕННОЙ
РЕГИСТРАЦИИ, КАДАСТРА И КАРТОГРАФИИ
Действителен: с 02.08.2024 по 26.10.2025

полное наименование должности

инициалы, фамилия

Сооружение							
вид объекта недвижимости							
Лист № 108 раздела 5.1		Всего листов раздела 5.1: 184		Всего разделов: 4		Всего листов выписки: 188	
16.06.2025г. № КУВИ-001/2025-123513869							
Кадастровый номер:			50:28:0000000:8556				
2	414155.87	2212232.42	-	0.1	данные отсутствуют	данные отсутствуют	
1	414173.45	2212229.37	-	0.1	данные отсутствуют	данные отсутствуют	
2	414170.43	2212237.71	-	0.1	данные отсутствуют	данные отсутствуют	
1	414173.47	2212244.13	-	0.1	данные отсутствуют	данные отсутствуют	
2	414175.15	2212239.42	-	0.1	данные отсутствуют	данные отсутствуют	
1	414189.67	2212249.79	-	0.1	данные отсутствуют	данные отсутствуют	
2	414191.28	2212244.87	-	0.1	данные отсутствуют	данные отсутствуют	
1	414200.15	2212253.74	-	0.1	данные отсутствуют	данные отсутствуют	
2	414201.92	2212248.37	-	0.1	данные отсутствуют	данные отсутствуют	
1	414216.54	2212244.48	-	0.1	данные отсутствуют	данные отсутствуют	
2	414213.79	2212252.3	-	0.1	данные отсутствуют	данные отсутствуют	
1	414229.61	2212249.04	-	0.1	данные отсутствуют	данные отсутствуют	
2	414226.84	2212256.9	-	0.1	данные отсутствуют	данные отсутствуют	
1	414213.19	2212258.25	-	0.1	данные отсутствуют	данные отсутствуют	
2	414215.12	2212252.77	-	0.1	данные отсутствуют	данные отсутствуют	
1	414225.94	2212262.91	-	0.1	данные отсутствуют	данные отсутствуют	
2	414227.92	2212257.28	-	0.1	данные отсутствуют	данные отсутствуют	



ДОКУМЕНТ ПОДПИСАН
ЭЛЕКТРОННОЙ ПОДПИСЬЮ

Сертификат: 009F0BDC181A023B64597F1E2579BEFB50

Владелец: ФЕДЕРАЛЬНАЯ СЛУЖБА ГОСУДАРСТВЕННОЙ
РЕГИСТРАЦИИ, КАДАСТРА И КАРТОГРАФИИ
Действителен: с 02.08.2024 по 26.10.2025

полное наименование должности

инициалы, фамилия

Сооружение							
вид объекта недвижимости							
Лист № 109 раздела 5.1		Всего листов раздела 5.1: 184		Всего разделов: 4		Всего листов выписки: 188	
16.06.2025г. № КУВИ-001/2025-123513869							
Кадастровый номер:			50:28:0000000:8556				
1	414245	2212268.69	-	0.1	данные отсутствуют	данные отсутствуют	
2	414246.7	2212263.9	-	0.1	данные отсутствуют	данные отсутствуют	
1	414249.02	2212270.71	-	0.1	данные отсутствуют	данные отсутствуют	
2	414250.87	2212265.35	-	0.1	данные отсутствуют	данные отсутствуют	
1	414256.58	2212257.29	-	0.1	данные отсутствуют	данные отсутствуют	
2	414253.47	2212266.25	-	0.1	данные отсутствуют	данные отсутствуют	
1	414266.47	2212259.99	-	0.1	данные отсутствуют	данные отсутствуют	
2	414263.14	2212269.6	-	0.1	данные отсутствуют	данные отсутствуют	
1	414287.15	2212283.77	-	0.1	данные отсутствуют	данные отсутствуют	
2	414288.96	2212278.54	-	0.1	данные отсутствуют	данные отсутствуют	
1	414310.17	2212291.64	-	0.1	данные отсутствуют	данные отсутствуют	
2	414311.94	2212286.59	-	0.1	данные отсутствуют	данные отсутствуют	
1	414471.16	2212326.81	-	0.1	данные отсутствуют	данные отсутствуют	
2	414466.88	2212325.42	-	0.1	данные отсутствуют	данные отсутствуют	
3	414461.8	2212323.77	-	0.1	данные отсутствуют	данные отсутствуют	
4	414446.46	2212318.77	-	0.1	данные отсутствуют	данные отсутствуют	
5	414417.24	2212309.32	-	0.1	данные отсутствуют	данные отсутствуют	



ДОКУМЕНТ ПОДПИСАН
ЭЛЕКТРОННОЙ ПОДПИСЬЮ

Сертификат: 009F0BDC181A023B64597F1E2579BEFB50

Владелец: ФЕДЕРАЛЬНАЯ СЛУЖБА ГОСУДАРСТВЕННОЙ
РЕГИСТРАЦИИ, КАДАСТРА И КАРТОГРАФИИ
Действителен: с 02.08.2024 по 26.10.2025

полное наименование должности

инициалы, фамилия

Сооружение							
вид объекта недвижимости							
Лист № 110 раздела 5.1		Всего листов раздела 5.1: 184		Всего разделов: 4		Всего листов выписки: 188	
16.06.2025г. № КУВИ-001/2025-123513869							
Кадастровый номер:			50:28:0000000:8556				
6	414396.76	2212302.71	-	0.1	данные отсутствуют	данные отсутствуют	
7	414375.91	2212295.77	-	0.1	данные отсутствуют	данные отсутствуют	
8	414354.94	2212288.51	-	0.1	данные отсутствуют	данные отсутствуют	
9	414327.61	2212279.04	-	0.1	данные отсутствуют	данные отсутствуют	
1	414440.16	2212330.59	-	0.1	данные отсутствуют	данные отсутствуют	
2	414444.22	2212318.05	-	0.1	данные отсутствуют	данные отсутствуют	
1	414400.92	2212316.95	-	0.1	данные отсутствуют	данные отсутствуют	
2	414404.69	2212305.27	-	0.1	данные отсутствуют	данные отсутствуют	
1	414384.82	2212311.32	-	0.1	данные отсутствуют	данные отсутствуют	
2	414388.59	2212299.99	-	0.1	данные отсутствуют	данные отсутствуют	
1	414361.15	2212303.39	-	0.1	данные отсутствуют	данные отсутствуют	
2	414365.09	2212292.02	-	0.1	данные отсутствуют	данные отсутствуют	
1	414202.18	2212631.4	-	0.1	данные отсутствуют	данные отсутствуют	
2	414199.13	2212622.84	-	0.1	данные отсутствуют	данные отсутствуют	
1	414151.52	2212599.11	-	0.1	данные отсутствуют	данные отсутствуют	
2	414159.45	2212608.13	-	0.1	данные отсутствуют	данные отсутствуют	
3	414164.04	2212635.13	-	0.1	данные отсутствуют	данные отсутствуют	



ДОКУМЕНТ ПОДПИСАН
ЭЛЕКТРОННОЙ ПОДПИСЬЮ

Сертификат: 009F0BDC181A023B64597F1E2579BEFB50

Владелец: ФЕДЕРАЛЬНАЯ СЛУЖБА ГОСУДАРСТВЕННОЙ
РЕГИСТРАЦИИ, КАДАСТРА И КАРТОГРАФИИ
Действителен: с 02.08.2024 по 26.10.2025

полное наименование должности

инициалы, фамилия

Сооружение							
вид объекта недвижимости							
Лист № 111 раздела 5.1		Всего листов раздела 5.1: 184		Всего разделов: 4		Всего листов выписки: 188	
16.06.2025г. № КУВИ-001/2025-123513869							
Кадастровый номер:			50:28:0000000:8556				
1	414155.92	2212647.35	-	0.1	данные отсутствуют	данные отсутствуют	
2	414153.3	2212638.61	-	0.1	данные отсутствуют	данные отсутствуют	
1	414122.78	2212657.8	-	0.1	данные отсутствуют	данные отсутствуют	
2	414120.21	2212648.54	-	0.1	данные отсутствуют	данные отсутствуют	
1	414104.27	2212663.01	-	0.1	данные отсутствуют	данные отсутствуют	
2	414101.68	2212653.68	-	0.1	данные отсутствуют	данные отсутствуют	
1	414102.82	2212641.15	-	0.1	данные отсутствуют	данные отсутствуют	
2	414105.97	2212652.49	-	0.1	данные отсутствуют	данные отсутствуют	
1	414062.82	2212653.79	-	0.1	данные отсутствуют	данные отсутствуют	
2	414065.49	2212663.71	-	0.1	данные отсутствуют	данные отсутствуют	
1	414072.85	2212670.53	-	0.1	данные отсутствуют	данные отсутствуют	
2	414070.57	2212662.32	-	0.1	данные отсутствуют	данные отсутствуют	
1	414057.73	2212674.66	-	0.1	данные отсутствуют	данные отсутствуют	
2	414055.5	2212666.41	-	0.1	данные отсутствуют	данные отсутствуют	
1	414043.2	2212660.05	-	0.1	данные отсутствуют	данные отсутствуют	
2	414045.64	2212669.07	-	0.1	данные отсутствуют	данные отсутствуют	
1	414016.41	2212667.82	-	0.1	данные отсутствуют	данные отсутствуют	



ДОКУМЕНТ ПОДПИСАН
ЭЛЕКТРОННОЙ ПОДПИСЬЮ

Сертификат: 009F0BDC181A023B64597F1E2579BEFB50

Владелец: ФЕДЕРАЛЬНАЯ СЛУЖБА ГОСУДАРСТВЕННОЙ
РЕГИСТРАЦИИ, КАДАСТРА И КАРТОГРАФИИ
Действителен: с 02.08.2024 по 26.10.2025

полное наименование должности

инициалы, фамилия

Сооружение							
вид объекта недвижимости							
Лист № 112 раздела 5.1		Всего листов раздела 5.1: 184		Всего разделов: 4		Всего листов выписки: 188	
16.06.2025г. № КУВИ-001/2025-123513869							
Кадастровый номер:			50:28:0000000:8556				
2	414018.21	2212675.63	-	0.1	данные отсутствуют	данные отсутствуют	
1	414026.52	2212681.56	-	0.1	данные отсутствуют	данные отсутствуют	
2	414024.8	2212674.12	-	0.1	данные отсутствуют	данные отсутствуют	
1	414008.22	2212684.73	-	0.1	данные отсутствуют	данные отсутствуют	
2	414006.92	2212677.99	-	0.1	данные отсутствуют	данные отсутствуют	
1	413992.2	2212686.25	-	0.1	данные отсутствуют	данные отсутствуют	
2	413991.19	2212681.01	-	0.1	данные отсутствуют	данные отсутствуют	
1	413987.1	2212675.29	-	0.1	данные отсутствуют	данные отсутствуют	
2	413988.3	2212681.56	-	0.1	данные отсутствуют	данные отсутствуют	
1	413959.27	2212680.04	-	0.1	данные отсутствуют	данные отсутствуют	
2	413960.29	2212686.47	-	0.1	данные отсутствуют	данные отсутствуют	
1	413963.39	2212691.16	-	0.1	данные отсутствуют	данные отсутствуют	
2	413962.6	2212686.11	-	0.1	данные отсутствуют	данные отсутствуют	
1	413939.49	2212681.62	-	0.1	данные отсутствуют	данные отсутствуют	
2	413940.6	2212689.43	-	0.1	данные отсутствуют	данные отсутствуют	
1	413935.55	2212682.3	-	0.1	данные отсутствуют	данные отсутствуют	
2	413936.64	2212689.99	-	0.1	данные отсутствуют	данные отсутствуют	



ДОКУМЕНТ ПОДПИСАН
ЭЛЕКТРОННОЙ ПОДПИСЬЮ

Сертификат: 009F0BDC181A023B64597F1E2579BEFB50

Владелец: ФЕДЕРАЛЬНАЯ СЛУЖБА ГОСУДАРСТВЕННОЙ
РЕГИСТРАЦИИ, КАДАСТРА И КАРТОГРАФИИ
Действителен: с 02.08.2024 по 26.10.2025

полное наименование должности

инициалы, фамилия

Сооружение							
вид объекта недвижимости							
Лист № 113 раздела 5.1		Всего листов раздела 5.1: 184		Всего разделов: 4		Всего листов выписки: 188	
16.06.2025г. № КУВИ-001/2025-123513869							
Кадастровый номер:			50:28:0000000:8556				
1	413928.63	2212699.08	-	0.1	данные отсутствуют	данные отсутствуют	
2	413927.52	2212691.28	-	0.1	данные отсутствуют	данные отсутствуют	
1	413916.62	2212763.72	-	0.1	данные отсутствуют	данные отсутствуют	
2	413915.92	2212763.86	-	0.1	данные отсутствуют	данные отсутствуют	
3	413915.3	2212760.58	-	0.1	данные отсутствуют	данные отсутствуют	
4	413912.13	2212743.84	-	0.1	данные отсутствуют	данные отсутствуют	
5	413905.44	2212707.18	-	0.1	данные отсутствуют	данные отсутствуют	
6	413904.32	2212701.08	-	0.1	данные отсутствуют	данные отсутствуют	
7	413906.41	2212692.92	-	0.1	данные отсутствуют	данные отсутствуют	
1	413893.61	2212770.61	-	0.1	данные отсутствуют	данные отсутствуют	
2	413892.58	2212765.78	-	0.1	данные отсутствуют	данные отсутствуют	
3	413895.37	2212765.19	-	0.1	данные отсутствуют	данные отсутствуют	
4	413902.63	2212763.64	-	0.1	данные отсутствуют	данные отсутствуют	
5	413915.36	2212760.92	-	0.1	данные отсутствуют	данные отсутствуют	
1	413894.11	2212684.72	-	0.1	данные отсутствуют	данные отсутствуют	
2	413893.59	2212692.1	-	0.1	данные отсутствуют	данные отсутствуют	
1	413869.59	2212684.13	-	0.1	данные отсутствуют	данные отсутствуют	



ДОКУМЕНТ ПОДПИСАН
ЭЛЕКТРОННОЙ ПОДПИСЬЮ

Сертификат: 009F0BDC181A023B64597F1E2579BEFB50

Владелец: ФЕДЕРАЛЬНАЯ СЛУЖБА ГОСУДАРСТВЕННОЙ
РЕГИСТРАЦИИ, КАДАСТРА И КАРТОГРАФИИ
Действителен: с 02.08.2024 по 26.10.2025

полное наименование должности

инициалы, фамилия

Сооружение							
вид объекта недвижимости							
Лист № 114 раздела 5.1		Всего листов раздела 5.1: 184		Всего разделов: 4		Всего листов выписки: 188	
16.06.2025г. № КУВИ-001/2025-123513869							
Кадастровый номер:			50:28:0000000:8556				
2	413869.15	2212690.39	-	0.1	данные отсутствуют	данные отсутствуют	
1	413867.68	2212698.59	-	0.1	данные отсутствуют	данные отсутствуют	
2	413868.26	2212690.33	-	0.1	данные отсутствуют	данные отсутствуют	
1	413856.65	2212682.58	-	0.1	данные отсутствуют	данные отсутствуют	
2	413856.35	2212689.79	-	0.1	данные отсутствуют	данные отсутствуют	
1	413848.46	2212682.07	-	0.1	данные отсутствуют	данные отсутствуют	
2	413848.15	2212689.44	-	0.1	данные отсутствуют	данные отсутствуют	
1	413851.89	2212693.85	-	0.1	данные отсутствуют	данные отсутствуют	
2	413852.07	2212689.61	-	0.1	данные отсутствуют	данные отсутствуют	
1	413798.32	2212683.34	-	0.1	данные отсутствуют	данные отсутствуют	
2	413799.71	2212691.86	-	0.1	данные отсутствуют	данные отсутствуют	
1	413803.65	2212696.8	-	0.1	данные отсутствуют	данные отсутствуют	
2	413802.77	2212691.36	-	0.1	данные отсутствуют	данные отсутствуют	
1	413783.34	2212700.98	-	0.1	данные отсутствуют	данные отсутствуют	
2	413782.2	2212694.89	-	0.1	данные отсутствуют	данные отсутствуют	
1	413768.31	2212688.63	-	0.1	данные отсутствуют	данные отсутствуют	
2	413769.92	2212697.2	-	0.1	данные отсутствуют	данные отсутствуют	



ДОКУМЕНТ ПОДПИСАН
ЭЛЕКТРОННОЙ ПОДПИСЬЮ

Сертификат: 009F0BDC181A023B64597F1E2579BEFB50

Владелец: ФЕДЕРАЛЬНАЯ СЛУЖБА ГОСУДАРСТВЕННОЙ
РЕГИСТРАЦИИ, КАДАСТРА И КАРТОГРАФИИ
Действителен: с 02.08.2024 по 26.10.2025

полное наименование должности

инициалы, фамилия

Сооружение							
вид объекта недвижимости							
Лист № 115 раздела 5.1		Всего листов раздела 5.1: 184		Всего разделов: 4		Всего листов выписки: 188	
16.06.2025г. № КУВИ-001/2025-123513869							
Кадастровый номер:			50:28:0000000:8556				
1	413757.24	2212705.77	-	0.1	данные отсутствуют	данные отсутствуют	
2	413756.11	2212699.8	-	0.1	данные отсутствуют	данные отсутствуют	
1	413729.21	2212696.28	-	0.1	данные отсутствуют	данные отсутствуют	
2	413731.05	2212704.87	-	0.1	данные отсутствуют	данные отсутствуют	
1	413741.9	2212708.8	-	0.1	данные отсутствуют	данные отсутствуют	
2	413740.62	2212702.82	-	0.1	данные отсутствуют	данные отсутствуют	
1	413717.33	2212713.27	-	0.1	данные отсутствуют	данные отсутствуют	
2	413716.21	2212708.05	-	0.1	данные отсутствуют	данные отсутствуют	
1	413685.94	2212704.05	-	0.1	данные отсутствуют	данные отсутствуют	
2	413688.15	2212714.13	-	0.1	данные отсутствуют	данные отсутствуют	
1	413685.47	2212720.22	-	0.1	данные отсутствуют	данные отсутствуют	
2	413684.32	2212714.97	-	0.1	данные отсутствуют	данные отсутствуют	
1	413668.54	2212707.53	-	0.1	данные отсутствуют	данные отсутствуют	
2	413670.27	2212717.71	-	0.1	данные отсутствуют	данные отсутствуют	
1	413681.18	2212813.97	-	0.1	данные отсутствуют	данные отсутствуют	
2	413663.45	2212718.87	-	0.1	данные отсутствуют	данные отсутствуют	
1	413683.08	2212786.77	-	0.1	данные отсутствуют	данные отсутствуют	



ДОКУМЕНТ ПОДПИСАН
ЭЛЕКТРОННОЙ ПОДПИСЬЮ

Сертификат: 009F0BDC181A023B64597F1E2579BEFB50

Владелец: ФЕДЕРАЛЬНАЯ СЛУЖБА ГОСУДАРСТВЕННОЙ
РЕГИСТРАЦИИ, КАДАСТРА И КАРТОГРАФИИ
Действителен: с 02.08.2024 по 26.10.2025

полное наименование должности

инициалы, фамилия

Сооружение							
вид объекта недвижимости							
Лист № 116 раздела 5.1		Всего листов раздела 5.1: 184		Всего разделов: 4		Всего листов выписки: 188	
16.06.2025г. № КУВИ-001/2025-123513869							
Кадастровый номер:			50:28:0000000:8556				
2	413676.34	2212788.02	-	0.1	данные отсутствуют	данные отсутствуют	
1	413638.88	2212730.61	-	0.1	данные отсутствуют	данные отсутствуют	
2	413637.5	2212723.71	-	0.1	данные отсутствуют	данные отсутствуют	
1	413625.01	2212716.28	-	0.1	данные отсутствуют	данные отсутствуют	
2	413626.93	2212725.83	-	0.1	данные отсутствуют	данные отсутствуют	
1	413609.71	2212719.38	-	0.1	данные отсутствуют	данные отсутствуют	
2	413611.69	2212728.97	-	0.1	данные отсутствуют	данные отсутствуют	
1	413592.42	2212723.05	-	0.1	данные отсутствуют	данные отсутствуют	
2	413594.39	2212732.55	-	0.1	данные отсутствуют	данные отсутствуют	
1	413585.03	2212741.85	-	0.1	данные отсутствуют	данные отсутствуют	
2	413583.57	2212734.78	-	0.1	данные отсутствуют	данные отсутствуют	
1	413558.92	2212746.88	-	0.1	данные отсутствуют	данные отсутствуют	
2	413557.5	2212740.39	-	0.1	данные отсутствуют	данные отсутствуют	
1	413540.04	2212734.04	-	0.1	данные отсутствуют	данные отсутствуют	
2	413542.15	2212743.73	-	0.1	данные отсутствуют	данные отсутствуют	
1	413531.72	2212736.42	-	0.1	данные отсутствуют	данные отсутствуют	
2	413533.72	2212745.57	-	0.1	данные отсутствуют	данные отсутствуют	



ДОКУМЕНТ ПОДПИСАН
ЭЛЕКТРОННОЙ ПОДПИСЬЮ

Сертификат: 009F0BDC181A023B64597F1E2579BEFB50

Владелец: ФЕДЕРАЛЬНАЯ СЛУЖБА ГОСУДАРСТВЕННОЙ
РЕГИСТРАЦИИ, КАДАСТРА И КАРТОГРАФИИ
Действителен: с 02.08.2024 по 26.10.2025

полное наименование должности

инициалы, фамилия

Сооружение							
вид объекта недвижимости							
Лист № 117 раздела 5.1		Всего листов раздела 5.1: 184		Всего разделов: 4		Всего листов выписки: 188	
16.06.2025г. № КУВИ-001/2025-123513869							
Кадастровый номер:			50:28:0000000:8556				
1	413519.43	2212755.64	-	0.1	данные отсутствуют	данные отсутствуют	
2	413518.11	2212748.69	-	0.1	данные отсутствуют	данные отсутствуют	
1	413502.53	2212758.74	-	0.1	данные отсутствуют	данные отсутствуют	
2	413501.14	2212751.99	-	0.1	данные отсутствуют	данные отсутствуют	
1	413507.53	2212742.05	-	0.1	данные отсутствуют	данные отсутствуют	
2	413509.14	2212750.4	-	0.1	данные отсутствуют	данные отсутствуют	
1	413483.72	2212744.92	-	0.1	данные отсутствуют	данные отсутствуют	
2	413485.82	2212755.14	-	0.1	данные отсутствуют	данные отсутствуют	
1	413462.35	2212766.29	-	0.1	данные отсутствуют	данные отсутствуют	
2	413461.15	2212760.17	-	0.1	данные отсутствуют	данные отсутствуют	
1	413452.13	2212752.11	-	0.1	данные отсутствуют	данные отсутствуют	
2	413454	2212761.58	-	0.1	данные отсутствуют	данные отсутствуют	
1	413275.74	2212854.91	-	0.1	данные отсутствуют	данные отсутствуют	
2	413265.86	2212849.57	-	0.1	данные отсутствуют	данные отсутствуют	
1	413284.77	2212842.29	-	0.1	данные отсутствуют	данные отсутствуют	
2	413273.17	2212836.02	-	0.1	данные отсутствуют	данные отсутствуют	
1	413292.49	2212797.04	-	0.1	данные отсутствуют	данные отсутствуют	



ДОКУМЕНТ ПОДПИСАН
ЭЛЕКТРОННОЙ ПОДПИСЬЮ

Сертификат: 009F0BDC181A023B64597F1E2579BEFB50

Владелец: ФЕДЕРАЛЬНАЯ СЛУЖБА ГОСУДАРСТВЕННОЙ
РЕГИСТРАЦИИ, КАДАСТРА И КАРТОГРАФИИ
Действителен: с 02.08.2024 по 26.10.2025

полное наименование должности

инициалы, фамилия

Сооружение							
вид объекта недвижимости							
Лист № 118 раздела 5.1		Всего листов раздела 5.1: 184		Всего разделов: 4		Всего листов выписки: 188	
16.06.2025г. № КУВИ-001/2025-123513869							
Кадастровый номер:			50:28:0000000:8556				
2	413293.83	2212797.76	-	0.1	данные отсутствуют	данные отсутствуют	
1	413308.1	2212793.17	-	0.1	данные отсутствуют	данные отсутствуют	
2	413307.44	2212789.07	-	0.1	данные отсутствуют	данные отсутствуют	
1	413317.09	2212779.82	-	0.1	данные отсутствуют	данные отсутствуют	
2	413318.3	2212787.32	-	0.1	данные отсутствуют	данные отсутствуют	
1	413322.66	2212790.33	-	0.1	данные отсутствуют	данные отсутствуют	
2	413322.08	2212786.71	-	0.1	данные отсутствуют	данные отсутствуют	
1	413329.77	2212789.13	-	0.1	данные отсутствуют	данные отсутствуют	
2	413329.19	2212785.56	-	0.1	данные отсутствуют	данные отсутствуют	
1	413335.99	2212789.04	-	0.1	данные отсутствуют	данные отсутствуют	
2	413335.08	2212784.42	-	0.1	данные отсутствуют	данные отсутствуют	
1	413350.93	2212787.05	-	0.1	данные отсутствуют	данные отсутствуют	
2	413349.84	2212781.51	-	0.1	данные отсутствуют	данные отсутствуют	
1	413356.41	2212785.99	-	0.1	данные отсутствуют	данные отсутствуют	
2	413355.32	2212780.44	-	0.1	данные отсутствуют	данные отсутствуют	
1	413358.49	2212770.46	-	0.1	данные отсутствуют	данные отсутствуют	
2	413360.19	2212779.5	-	0.1	данные отсутствуют	данные отсутствуют	



ДОКУМЕНТ ПОДПИСАН
ЭЛЕКТРОННОЙ ПОДПИСЬЮ

Сертификат: 009F0BDC181A023B64597F1E2579BEFB50

Владелец: ФЕДЕРАЛЬНАЯ СЛУЖБА ГОСУДАРСТВЕННОЙ
РЕГИСТРАЦИИ, КАДАСТРА И КАРТОГРАФИИ
Действителен: с 02.08.2024 по 26.10.2025

полное наименование должности

инициалы, фамилия

Сооружение							
вид объекта недвижимости							
Лист № 119 раздела 5.1		Всего листов раздела 5.1: 184		Всего разделов: 4		Всего листов выписки: 188	
16.06.2025г. № КУВИ-001/2025-123513869							
Кадастровый номер:			50:28:0000000:8556				
1	413374.05	2212782.64	-	0.1	данные отсутствуют	данные отсутствуют	
2	413373.02	2212777.1	-	0.1	данные отсутствуют	данные отсутствуют	
1	413425.03	2212774.29	-	0.1	данные отсутствуют	данные отсутствуют	
2	413423.71	2212767.51	-	0.1	данные отсутствуют	данные отсутствуют	
1	413438.96	2212771.73	-	0.1	данные отсутствуют	данные отсутствуют	
2	413437.59	2212764.8	-	0.1	данные отсутствуют	данные отсутствуют	
1	414141.8	2212017.84	-	0.1	данные отсутствуют	данные отсутствуют	
2	414139.54	2212017.4	-	0.1	данные отсутствуют	данные отсутствуют	
1	414141.03	2212036.03	-	0.1	данные отсутствуют	данные отсутствуют	
2	414138.74	2212035.3	-	0.1	данные отсутствуют	данные отсутствуют	
1	414137.72	2212048.48	-	0.1	данные отсутствуют	данные отсутствуют	
2	414134.84	2212047.56	-	0.1	данные отсутствуют	данные отсутствуют	
1	414131.52	2212068.35	-	0.1	данные отсутствуют	данные отсутствуют	
2	414128.51	2212067.39	-	0.1	данные отсутствуют	данные отсутствуют	
1	414132.22	2212040.55	-	0.1	данные отсутствуют	данные отсутствуют	
2	414134.28	2212041.17	-	0.1	данные отсутствуют	данные отсутствуют	
1	414147.75	2211792.47	-	0.1	данные отсутствуют	данные отсутствуют	



ДОКУМЕНТ ПОДПИСАН
ЭЛЕКТРОННОЙ ПОДПИСЬЮ

Сертификат: 009F0BDC181A023B64597F1E2579BEFB50

Владелец: ФЕДЕРАЛЬНАЯ СЛУЖБА ГОСУДАРСТВЕННОЙ
РЕГИСТРАЦИИ, КАДАСТРА И КАРТОГРАФИИ
Действителен: с 02.08.2024 по 26.10.2025

полное наименование должности

инициалы, фамилия

Сооружение							
вид объекта недвижимости							
Лист № 120 раздела 5.1		Всего листов раздела 5.1: 184		Всего разделов: 4		Всего листов выписки: 188	
16.06.2025г. № КУВИ-001/2025-123513869							
Кадастровый номер:			50:28:0000000:8556				
2	414148.1	2211791.54	-	0.1	данные отсутствуют	данные отсутствуют	
1	414026.73	2212007.05	-	0.1	данные отсутствуют	данные отсутствуют	
2	414025.24	2212007.21	-	0.1	данные отсутствуют	данные отсутствуют	
1	413965.81	2212016.1	-	0.1	данные отсутствуют	данные отсутствуют	
2	413967.79	2212015.8	-	0.1	данные отсутствуют	данные отсутствуют	
1	413772.57	2211860.01	-	0.1	данные отсутствуют	данные отсутствуют	
2	413775.61	2211841.44	-	0.1	данные отсутствуют	данные отсутствуют	
3	413773.98	2211841.17	-	0.1	данные отсутствуют	данные отсутствуют	
1	413552.57	2212005.69	-	0.1	данные отсутствуют	данные отсутствуют	
2	413551.19	2212005.11	-	0.1	данные отсутствуют	данные отсутствуют	
1	413462.43	2212184.74	-	0.1	данные отсутствуют	данные отсутствуют	
2	413460.55	2212184.06	-	0.1	данные отсутствуют	данные отсутствуют	
1	413608.58	2212272.5	-	0.1	данные отсутствуют	данные отсутствуют	
2	413606.31	2212278.48	-	0.1	данные отсутствуют	данные отсутствуют	
1	413687.28	2212263.23	-	0.1	данные отсутствуют	данные отсутствуют	
2	413686.04	2212266.33	-	0.1	данные отсутствуют	данные отсутствуют	
1	413634.14	2212237.42	-	0.1	данные отсутствуют	данные отсутствуют	



ДОКУМЕНТ ПОДПИСАН
ЭЛЕКТРОННОЙ ПОДПИСЬЮ

Сертификат: 009F0BDC181A023B64597F1E2579BEFB50

Владелец: ФЕДЕРАЛЬНАЯ СЛУЖБА ГОСУДАРСТВЕННОЙ
РЕГИСТРАЦИИ, КАДАСТРА И КАРТОГРАФИИ
Действителен: с 02.08.2024 по 26.10.2025

полное наименование должности

инициалы, фамилия

Сооружение							
вид объекта недвижимости							
Лист № 121 раздела 5.1		Всего листов раздела 5.1: 184		Всего разделов: 4		Всего листов выписки: 188	
16.06.2025г. № КУВИ-001/2025-123513869							
Кадастровый номер:			50:28:0000000:8556				
2	413626.57	2212257.41	-	0.1	данные отсутствуют	данные отсутствуют	
3	413624.57	2212256.65	-	0.1	данные отсутствуют	данные отсутствуют	
4	413615.83	2212253.34	-	0.1	данные отсутствуют	данные отсутствуют	
1	413636.29	2212240.35	-	0.1	данные отсутствуют	данные отсутствуют	
2	413633.44	2212239.28	-	0.1	данные отсутствуют	данные отсутствуют	
1	413628.21	2212254.86	-	0.1	данные отсутствуют	данные отсутствуют	
2	413627.62	2212254.64	-	0.1	данные отсутствуют	данные отсутствуют	
1	414085.22	2212185.97	-	0.1	данные отсутствуют	данные отсутствуют	
2	414079.8	2212202.22	-	0.1	данные отсутствуют	данные отсутствуют	
1	414234.61	2212152.65	-	0.1	данные отсутствуют	данные отсутствуют	
2	414236	2212153.21	-	0.1	данные отсутствуют	данные отсутствуют	
1	414245.62	2212592.84	-	0.1	данные отсутствуют	данные отсутствуют	
2	414241.57	2212587.76	-	0.1	данные отсутствуют	данные отсутствуют	
3	414231.66	2212583.41	-	0.1	данные отсутствуют	данные отсутствуют	
1	414466.43	2212558.92	-	0.1	данные отсутствуют	данные отсутствуют	
2	414462.71	2212555.13	-	0.1	данные отсутствуют	данные отсутствуют	
3	414494.47	2212548.97	-	0.1	данные отсутствуют	данные отсутствуют	



ДОКУМЕНТ ПОДПИСАН
ЭЛЕКТРОННОЙ ПОДПИСЬЮ

Сертификат: 009F0BDC181A023B64597F1E2579BEFB50

Владелец: ФЕДЕРАЛЬНАЯ СЛУЖБА ГОСУДАРСТВЕННОЙ
РЕГИСТРАЦИИ, КАДАСТРА И КАРТОГРАФИИ
Действителен: с 02.08.2024 по 26.10.2025

полное наименование должности

инициалы, фамилия

Сооружение							
вид объекта недвижимости							
Лист № 122 раздела 5.1		Всего листов раздела 5.1: 184		Всего разделов: 4		Всего листов выписки: 188	
16.06.2025г. № КУВИ-001/2025-123513869							
Кадастровый номер:			50:28:0000000:8556				
4	414494.04	2212544.57	-	0.1	данные отсутствуют	данные отсутствуют	
1	414441.02	2212565.17	-	0.1	данные отсутствуют	данные отсутствуют	
2	414437.46	2212551.8	-	0.1	данные отсутствуют	данные отсутствуют	
3	414438.77	2212546.33	-	0.1	данные отсутствуют	данные отсутствуют	
1	414318.73	2212781.25	-	0.1	данные отсутствуют	данные отсутствуют	
2	414319.02	2212783.23	-	0.1	данные отсутствуют	данные отсутствуют	
1	414005.59	2212685.24	-	0.1	данные отсутствуют	данные отсутствуют	
2	414004.3	2212678.49	-	0.1	данные отсутствуют	данные отсутствуют	
1	413769.51	2212699.73	-	0.1	данные отсутствуют	данные отсутствуют	
2	413769.06	2212697.36	-	0.1	данные отсутствуют	данные отсутствуют	
1	414689.62	2211827.47	-	0.1	данные отсутствуют	данные отсутствуют	
2	414693.39	2211828.32	-	0.1	данные отсутствуют	данные отсутствуют	
1	414709.47	2211853.1	-	0.1	данные отсутствуют	данные отсутствуют	
2	414710.34	2211849.11	-	0.1	данные отсутствуют	данные отсутствуют	
1	414727.35	2211849.31	-	0.1	данные отсутствуют	данные отсутствуют	
2	414726.62	2211852.66	-	0.1	данные отсутствуют	данные отсутствуют	
1	414733.06	2211858.71	-	0.1	данные отсутствуют	данные отсутствуют	



ДОКУМЕНТ ПОДПИСАН
ЭЛЕКТРОННОЙ ПОДПИСЬЮ

Сертификат: 009F0BDC181A023B64597F1E2579BEFB50

Владелец: ФЕДЕРАЛЬНАЯ СЛУЖБА ГОСУДАРСТВЕННОЙ
РЕГИСТРАЦИИ, КАДАСТРА И КАРТОГРАФИИ
Действителен: с 02.08.2024 по 26.10.2025

полное наименование должности

инициалы, фамилия

Сооружение							
вид объекта недвижимости							
Лист № 123 раздела 5.1		Всего листов раздела 5.1: 184		Всего разделов: 4		Всего листов выписки: 188	
16.06.2025г. № КУВИ-001/2025-123513869							
Кадастровый номер:			50:28:0000000:8556				
2	414734.03	2211854.28	-	0.1	данные отсутствуют	данные отсутствуют	
1	414745.48	2211853.19	-	0.1	данные отсутствуют	данные отсутствуют	
2	414744.73	2211856.62	-	0.1	данные отсутствуют	данные отсутствуют	
1	414760.66	2211870.91	-	0.1	данные отсутствуют	данные отсутствуют	
2	414766.46	2211872.28	-	0.1	данные отсутствуют	данные отсутствуют	
1	414775.13	2211904.93	-	0.1	данные отсутствуют	данные отсутствуют	
2	414773.61	2211911.04	-	0.1	данные отсутствуют	данные отсутствуют	
1	414790.89	2211907.58	-	0.1	данные отсутствуют	данные отсутствуют	
2	414789.08	2211914.87	-	0.1	данные отсутствуют	данные отсутствуют	
1	414804.64	2211910.59	-	0.1	данные отсутствуют	данные отсутствуют	
2	414802.51	2211918.2	-	0.1	данные отсутствуют	данные отсутствуют	
1	414792.73	2211920.41	-	0.1	данные отсутствуют	данные отсутствуют	
2	414793.81	2211916.05	-	0.1	данные отсутствуют	данные отсутствуют	
1	414844.88	2211936.3	-	0.1	данные отсутствуют	данные отсутствуют	
2	414848.75	2211937.24	-	0.1	данные отсутствуют	данные отсутствуют	
1	414841.49	2211953.24	-	0.1	данные отсутствуют	данные отсутствуют	
2	414844.67	2211954.01	-	0.1	данные отсутствуют	данные отсутствуют	



ДОКУМЕНТ ПОДПИСАН
ЭЛЕКТРОННОЙ ПОДПИСЬЮ

Сертификат: 009F0BDC181A023B64597F1E2579BEFB50

Владелец: ФЕДЕРАЛЬНАЯ СЛУЖБА ГОСУДАРСТВЕННОЙ
РЕГИСТРАЦИИ, КАДАСТРА И КАРТОГРАФИИ
Действителен: с 02.08.2024 по 26.10.2025

полное наименование должности

инициалы, фамилия

Сооружение							
вид объекта недвижимости							
Лист № 124 раздела 5.1		Всего листов раздела 5.1: 184		Всего разделов: 4		Всего листов выписки: 188	
16.06.2025г. № КУВИ-001/2025-123513869							
Кадастровый номер:			50:28:0000000:8556				
1	414842.65	2211979.02	-	0.1	данные отсутствуют	данные отсутствуют	
2	414838.81	2211978.08	-	0.1	данные отсутствуют	данные отсутствуют	
1	414832.01	2211992.06	-	0.1	данные отсутствуют	данные отсутствуют	
2	414835.24	2211992.84	-	0.1	данные отсутствуют	данные отсутствуют	
1	414828.9	2212004.38	-	0.1	данные отсутствуют	данные отсутствуют	
2	414832.27	2212005.19	-	0.1	данные отсутствуют	данные отсутствуют	
1	414837.11	2212002.53	-	0.1	данные отсутствуют	данные отсутствуют	
2	414833.14	2212001.58	-	0.1	данные отсутствуют	данные отсутствуют	
1	414828.69	2212038.71	-	0.1	данные отсутствуют	данные отсутствуют	
2	414824.26	2212037.6	-	0.1	данные отсутствуют	данные отсутствуют	
1	414820.57	2212040.76	-	0.1	данные отсутствуют	данные отсутствуют	
2	414823.3	2212041.44	-	0.1	данные отсутствуют	данные отсутствуют	
1	414822.03	2212066.07	-	0.1	данные отсутствуют	данные отсутствуют	
2	414817.44	2212064.92	-	0.1	данные отсутствуют	данные отсутствуют	
1	414809.38	2212084.58	-	0.1	данные отсутствуют	данные отсутствуют	
2	414812.51	2212085.31	-	0.1	данные отсутствуют	данные отсутствуют	
1	414812.26	2212108.5	-	0.1	данные отсутствуют	данные отсутствуют	



ДОКУМЕНТ ПОДПИСАН
ЭЛЕКТРОННОЙ ПОДПИСЬЮ

Сертификат: 009F0BDC181A023B64597F1E2579BEFB50

Владелец: ФЕДЕРАЛЬНАЯ СЛУЖБА ГОСУДАРСТВЕННОЙ
РЕГИСТРАЦИИ, КАДАСТРА И КАРТОГРАФИИ
Действителен: с 02.08.2024 по 26.10.2025

полное наименование должности

инициалы, фамилия

Сооружение							
вид объекта недвижимости							
Лист № 125 раздела 5.1		Всего листов раздела 5.1: 184		Всего разделов: 4		Всего листов выписки: 188	
16.06.2025г. № КУВИ-001/2025-123513869							
Кадастровый номер:			50:28:0000000:8556				
2	414807.38	2212107.37	-	0.1	данные отсутствуют	данные отсутствуют	
1	414806.82	2212131.07	-	0.1	данные отсутствуют	данные отсутствуют	
2	414802.29	2212130.09	-	0.1	данные отсутствуют	данные отсутствуют	
1	414794.02	2212184.19	-	0.1	данные отсутствуют	данные отсутствуют	
2	414790.72	2212183.47	-	0.1	данные отсутствуют	данные отсутствуют	
1	414790.03	2212168.48	-	0.1	данные отсутствуют	данные отсутствуют	
2	414793.79	2212169.29	-	0.1	данные отсутствуют	данные отсутствуют	
1	414786.41	2212217.39	-	0.1	данные отсутствуют	данные отсутствуют	
2	414783.56	2212216.78	-	0.1	данные отсутствуют	данные отсутствуют	
1	414782.74	2212235.83	-	0.1	данные отсутствуют	данные отсутствуют	
2	414779.62	2212235.16	-	0.1	данные отсутствуют	данные отсутствуют	
1	414509.5	2212087.47	-	0.1	данные отсутствуют	данные отсутствуют	
2	414508.07	2212094.7	-	0.1	данные отсутствуют	данные отсутствуют	
3	414537.7	2212100.57	-	0.1	данные отсутствуют	данные отсутствуют	
4	414552.96	2212103.6	-	0.1	данные отсутствуют	данные отсутствуют	
5	414580.96	2212108.94	-	0.1	данные отсутствуют	данные отсутствуют	
6	414609.33	2212115.77	-	0.1	данные отсутствуют	данные отсутствуют	



ДОКУМЕНТ ПОДПИСАН
ЭЛЕКТРОННОЙ ПОДПИСЬЮ

Сертификат: 009F0BDC181A023B64597F1E2579BEFB50

Владелец: ФЕДЕРАЛЬНАЯ СЛУЖБА ГОСУДАРСТВЕННОЙ
РЕГИСТРАЦИИ, КАДАСТРА И КАРТОГРАФИИ
Действителен: с 02.08.2024 по 26.10.2025

полное наименование должности

инициалы, фамилия

Сооружение							
вид объекта недвижимости							
Лист № 126 раздела 5.1		Всего листов раздела 5.1: 184		Всего разделов: 4		Всего листов выписки: 188	
16.06.2025г. № КУВИ-001/2025-123513869							
Кадастровый номер:			50:28:0000000:8556				
7	414640.15	2212122.76	-	0.1	данные отсутствуют	данные отсутствуют	
8	414665.47	2212128.64	-	0.1	данные отсутствуют	данные отсутствуют	
9	414698.52	2212136.35	-	0.1	данные отсутствуют	данные отсутствуют	
10	414738.86	2212146.14	-	0.1	данные отсутствуют	данные отсутствуют	
11	414768.02	2212153.49	-	0.1	данные отсутствуют	данные отсутствуют	
12	414795.7	2212160.48	-	0.1	данные отсутствуют	данные отсутствуют	
1	414514.42	2212099.48	-	0.1	данные отсутствуют	данные отсутствуют	
2	414515.09	2212096.09	-	0.1	данные отсутствуют	данные отсутствуют	
1	414529.21	2212091.69	-	0.1	данные отсутствуют	данные отсутствуют	
2	414527.83	2212098.62	-	0.1	данные отсутствуют	данные отсутствуют	
1	414527.01	2212098.45	-	0.1	данные отсутствуют	данные отсутствуют	
2	414527.16	2212101.56	-	0.1	данные отсутствуют	данные отсутствуют	
1	414551.26	2212097.1	-	0.1	данные отсутствуют	данные отсутствуют	
2	414550.08	2212103.03	-	0.1	данные отсутствуют	данные отсутствуют	
1	414554.54	2212107.1	-	0.1	данные отсутствуют	данные отсутствуют	
2	414555.13	2212104.02	-	0.1	данные отсутствуют	данные отсутствуют	
1	414571.52	2212110.67	-	0.1	данные отсутствуют	данные отсутствуют	



ДОКУМЕНТ ПОДПИСАН
ЭЛЕКТРОННОЙ ПОДПИСЬЮ

Сертификат: 009F0BDC181A023B64597F1E2579BEFB50

Владелец: ФЕДЕРАЛЬНАЯ СЛУЖБА ГОСУДАРСТВЕННОЙ
РЕГИСТРАЦИИ, КАДАСТРА И КАРТОГРАФИИ
Действителен: с 02.08.2024 по 26.10.2025

полное наименование должности

инициалы, фамилия

Сооружение							
вид объекта недвижимости							
Лист № 127 раздела 5.1		Всего листов раздела 5.1: 184		Всего разделов: 4		Всего листов выписки: 188	
16.06.2025г. № КУВИ-001/2025-123513869							
Кадастровый номер:			50:28:0000000:8556				
2	414572.17	2212107.26	-	0.1	данные отсутствуют	данные отсутствуют	
1	414591.04	2212115.22	-	0.1	данные отсутствуют	данные отсутствуют	
2	414591.92	2212111.58	-	0.1	данные отсутствуют	данные отсутствуют	
1	414595.89	2212107.92	-	0.1	данные отсутствуют	данные отсутствуют	
2	414594.84	2212112.28	-	0.1	данные отсутствуют	данные отсутствуют	
1	414596.27	2212116.56	-	0.1	данные отсутствуют	данные отсутствуют	
2	414597.17	2212112.84	-	0.1	данные отсутствуют	данные отсутствуют	
1	414611.91	2212120.35	-	0.1	данные отсутствуют	данные отсутствуют	
2	414612.78	2212116.55	-	0.1	данные отсутствуют	данные отсутствуют	
1	414632.63	2212124.51	-	0.1	данные отсутствуют	данные отсутствуют	
2	414633.37	2212121.22	-	0.1	данные отсутствуют	данные отсутствуют	
1	414652.79	2212129.21	-	0.1	данные отсутствуют	данные отсутствуют	
2	414653.57	2212125.88	-	0.1	данные отсутствуют	данные отсутствуют	
1	414663.65	2212132.09	-	0.1	данные отсутствуют	данные отсутствуют	
2	414664.51	2212128.41	-	0.1	данные отсутствуют	данные отсутствуют	
1	414672.27	2212125.12	-	0.1	данные отсутствуют	данные отсутствуют	
2	414671.14	2212129.96	-	0.1	данные отсутствуют	данные отсутствуют	



ДОКУМЕНТ ПОДПИСАН
ЭЛЕКТРОННОЙ ПОДПИСЬЮ

Сертификат: 009F0BDC181A023B64597F1E2579BEFB50

Владелец: ФЕДЕРАЛЬНАЯ СЛУЖБА ГОСУДАРСТВЕННОЙ
РЕГИСТРАЦИИ, КАДАСТРА И КАРТОГРАФИИ
Действителен: с 02.08.2024 по 26.10.2025

полное наименование должности

инициалы, фамилия

Сооружение							
вид объекта недвижимости							
Лист № 128 раздела 5.1		Всего листов раздела 5.1: 184		Всего разделов: 4		Всего листов выписки: 188	
16.06.2025г. № КУВИ-001/2025-123513869							
Кадастровый номер:			50:28:0000000:8556				
1	414707.54	2212133.16	-	0.1	данные отсутствуют	данные отсутствуют	
2	414706.31	2212138.24	-	0.1	данные отсутствуют	данные отсутствуют	
1	414716.73	2212144.73	-	0.1	данные отсутствуют	данные отсутствуют	
2	414717.63	2212140.99	-	0.1	данные отсутствуют	данные отсутствуют	
1	414734.72	2212139.71	-	0.1	данные отсутствуют	данные отсутствуют	
2	414733.49	2212144.83	-	0.1	данные отсутствуют	данные отсутствуют	
1	414735.41	2212148.71	-	0.1	данные отсутствуют	данные отсутствуют	
2	414736.19	2212145.49	-	0.1	данные отсутствуют	данные отсутствуют	
1	414751.27	2212143.73	-	0.1	данные отсутствуют	данные отсутствуют	
2	414749.96	2212148.94	-	0.1	данные отсутствуют	данные отсутствуют	
1	414753.63	2212153.28	-	0.1	данные отсутствуют	данные отсутствуют	
2	414754.44	2212150.07	-	0.1	данные отсутствуют	данные отсутствуют	
1	414782.55	2212151.09	-	0.1	данные отсутствуют	данные отсутствуют	
2	414781.11	2212156.8	-	0.1	данные отсутствуют	данные отсутствуют	
1	414519.24	2211905.09	-	0.1	данные отсутствуют	данные отсутствуют	
2	414519.96	2211902.15	-	0.1	данные отсутствуют	данные отсутствуют	
3	414521.78	2211902.6	-	0.1	данные отсутствуют	данные отсутствуют	



ДОКУМЕНТ ПОДПИСАН
ЭЛЕКТРОННОЙ ПОДПИСЬЮ

Сертификат: 009F0BDC181A023B64597F1E2579BEFB50

Владелец: ФЕДЕРАЛЬНАЯ СЛУЖБА ГОСУДАРСТВЕННОЙ
РЕГИСТРАЦИИ, КАДАСТРА И КАРТОГРАФИИ
Действителен: с 02.08.2024 по 26.10.2025

полное наименование должности

инициалы, фамилия

Сооружение							
вид объекта недвижимости							
Лист № 129 раздела 5.1		Всего листов раздела 5.1: 184		Всего разделов: 4		Всего листов выписки: 188	
16.06.2025г. № КУВИ-001/2025-123513869							
Кадастровый номер:			50:28:0000000:8556				
4	414542.75	2211907.45	-	0.1	данные отсутствуют	данные отсутствуют	
5	414584.21	2211917.23	-	0.1	данные отсутствуют	данные отсутствуют	
6	414614.25	2211924.25	-	0.1	данные отсутствуют	данные отсутствуют	
7	414643.45	2211930.76	-	0.1	данные отсутствуют	данные отсутствуют	
8	414667.6	2211936.04	-	0.1	данные отсутствуют	данные отсутствуют	
9	414665.45	2211944.3	-	0.1	данные отсутствуют	данные отсутствуют	
10	414657.89	2211973.4	-	0.1	данные отсутствуют	данные отсутствуют	
11	414648.41	2212012.2	-	0.1	данные отсутствуют	данные отсутствуют	
12	414640.93	2212043.63	-	0.1	данные отсутствуют	данные отсутствуют	
13	414634.62	2212072.61	-	0.1	данные отсутствуют	данные отсутствуют	
14	414627.81	2212104.86	-	0.1	данные отсутствуют	данные отсутствуют	
15	414624.77	2212119.27	-	0.1	данные отсутствуют	данные отсутствуют	
1	414623.48	2212097.62	-	0.1	данные отсутствуют	данные отсутствуют	
2	414629.09	2212098.8	-	0.1	данные отсутствуют	данные отсутствуют	
1	414747.21	2211954.95	-	0.1	данные отсутствуют	данные отсутствуют	
2	414719.53	2211948.38	-	0.1	данные отсутствуют	данные отсутствуют	
3	414698.34	2211943.34	-	0.1	данные отсутствуют	данные отсутствуют	



ДОКУМЕНТ ПОДПИСАН
ЭЛЕКТРОННОЙ ПОДПИСЬЮ

Сертификат: 009F0BDC181A023B64597F1E2579BEFB50

Владелец: ФЕДЕРАЛЬНАЯ СЛУЖБА ГОСУДАРСТВЕННОЙ
РЕГИСТРАЦИИ, КАДАСТРА И КАРТОГРАФИИ
Действителен: с 02.08.2024 по 26.10.2025

полное наименование должности

инициалы, фамилия

Сооружение							
вид объекта недвижимости							
Лист № 130 раздела 5.1		Всего листов раздела 5.1: 184		Всего разделов: 4		Всего листов выписки: 188	
16.06.2025г. № КУВИ-001/2025-123513869							
Кадастровый номер:			50:28:0000000:8556				
4	414667.6	2211936.04	-	0.1	данные отсутствуют	данные отсутствуют	
1	414735.38	2211956.09	-	0.1	данные отсутствуют	данные отсутствуют	
2	414736.27	2211952.35	-	0.1	данные отсутствуют	данные отсутствуют	
1	414731.36	2211946.61	-	0.1	данные отсутствуют	данные отсутствуют	
2	414730.33	2211950.94	-	0.1	данные отсутствуют	данные отсутствуют	
1	414711.8	2211950.37	-	0.1	данные отсутствуют	данные отсутствуют	
2	414712.66	2211946.75	-	0.1	данные отсутствуют	данные отсутствуют	
1	414716.92	2211942.74	-	0.1	данные отсутствуют	данные отсутствуют	
2	414715.79	2211947.49	-	0.1	данные отсутствуют	данные отсутствуют	
1	414699.21	2211946.92	-	0.1	данные отсутствуют	данные отсутствуют	
2	414699.99	2211943.74	-	0.1	данные отсутствуют	данные отсутствуют	
1	414683.79	2211934.55	-	0.1	данные отсутствуют	данные отсутствуют	
2	414682.59	2211939.6	-	0.1	данные отсутствуют	данные отсутствуют	
1	414538.72	2211910.04	-	0.1	данные отсутствуют	данные отсутствуют	
2	414539.5	2211906.7	-	0.1	данные отсутствуют	данные отсутствуют	
1	414561.67	2211915.59	-	0.1	данные отсутствуют	данные отсутствуют	
2	414562.47	2211912.1	-	0.1	данные отсутствуют	данные отсутствуют	



ДОКУМЕНТ ПОДПИСАН
ЭЛЕКТРОННОЙ ПОДПИСЬЮ

Сертификат: 009F0BDC181A023B64597F1E2579BEFB50

Владелец: ФЕДЕРАЛЬНАЯ СЛУЖБА ГОСУДАРСТВЕННОЙ
РЕГИСТРАЦИИ, КАДАСТРА И КАРТОГРАФИИ
Действителен: с 02.08.2024 по 26.10.2025

полное наименование должности

инициалы, фамилия

Сооружение							
вид объекта недвижимости							
Лист № 131 раздела 5.1		Всего листов раздела 5.1: 184		Всего разделов: 4		Всего листов выписки: 188	
16.06.2025г. № КУВИ-001/2025-123513869							
Кадастровый номер:			50:28:0000000:8556				
1	414581.84	2211920.4	-	0.1	данные отсутствуют	данные отсутствуют	
2	414582.66	2211916.87	-	0.1	данные отсутствуют	данные отсутствуют	
1	414597.95	2211914.81	-	0.1	данные отсутствуют	данные отсутствуют	
2	414596.7	2211920.15	-	0.1	данные отсутствуют	данные отсутствуют	
1	414608.34	2211917.15	-	0.1	данные отсутствуют	данные отсутствуют	
2	414607.06	2211922.57	-	0.1	данные отсутствуют	данные отсутствуют	
1	414604.77	2211925.52	-	0.1	данные отсутствуют	данные отсутствуют	
2	414605.54	2211922.22	-	0.1	данные отсутствуют	данные отсутствуют	
1	414626.04	2211921.62	-	0.1	данные отсутствуют	данные отсутствуют	
2	414624.92	2211926.63	-	0.1	данные отсутствуют	данные отсутствуют	
1	414624.61	2211929.58	-	0.1	данные отсутствуют	данные отсутствуют	
2	414625.25	2211926.7	-	0.1	данные отсутствуют	данные отсутствуют	
1	414649.55	2211926.9	-	0.1	данные отсутствуют	данные отсутствуют	
2	414648.46	2211931.85	-	0.1	данные отсутствуют	данные отсутствуют	
1	414657.01	2211951.39	-	0.1	данные отсутствуют	данные отсутствуют	
2	414663.19	2211953	-	0.1	данные отсутствуют	данные отсутствуют	
1	414650.36	2211977	-	0.1	данные отсутствуют	данные отсутствуют	



ДОКУМЕНТ ПОДПИСАН
ЭЛЕКТРОННОЙ ПОДПИСЬЮ

Сертификат: 009F0BDC181A023B64597F1E2579BEFB50

Владелец: ФЕДЕРАЛЬНАЯ СЛУЖБА ГОСУДАРСТВЕННОЙ
РЕГИСТРАЦИИ, КАДАСТРА И КАРТОГРАФИИ
Действителен: с 02.08.2024 по 26.10.2025

полное наименование должности

инициалы, фамилия

Сооружение						
вид объекта недвижимости						
Лист № 132 раздела 5.1			Всего листов раздела 5.1: 184		Всего разделов: 4	Всего листов выписки: 188
16.06.2025г. № КУВИ-001/2025-123513869						
Кадастровый номер:			50:28:0000000:8556			
2	414656.64	2211978.53	-	0.1	данные отсутствуют	данные отсутствуют
1	414647.91	2211989.75	-	0.1	данные отсутствуют	данные отсутствуют
2	414653.56	2211991.13	-	0.1	данные отсутствуют	данные отсутствуют
1	414654.12	2212011.17	-	0.1	данные отсутствуют	данные отсутствуют
2	414648.97	2212009.91	-	0.1	данные отсутствуют	данные отсутствуют
1	414488.47	2211987.05	-	0.1	данные отсутствуют	данные отсутствуют
2	414489.77	2211987.4	-	0.1	данные отсутствуют	данные отсутствуют
3	414563.16	2212006.97	-	0.1	данные отсутствуют	данные отсутствуют
4	414584.81	2212012.74	-	0.1	данные отсутствуют	данные отсутствуют
5	414612.45	2212019.52	-	0.1	данные отсутствуют	данные отсутствуют
6	414645.15	2212025.9	-	0.1	данные отсутствуют	данные отсутствуют
1	414493.51	2211986.72	-	0.1	данные отсутствуют	данные отсутствуют
2	414493.09	2211988.28	-	0.1	данные отсутствуют	данные отсутствуют
1	414488.01	2211994.01	-	0.1	данные отсутствуют	данные отсутствуют
2	414489.77	2211987.4	-	0.1	данные отсутствуют	данные отсутствуют
1	414506.82	2211998.72	-	0.1	данные отсутствуют	данные отсутствуют
2	414508.51	2211992.39	-	0.1	данные отсутствуют	данные отсутствуют



ДОКУМЕНТ ПОДПИСАН
ЭЛЕКТРОННОЙ ПОДПИСЬЮ

Сертификат: 009F0BDC181A023B64597F1E2579BEFB50

Владелец: ФЕДЕРАЛЬНАЯ СЛУЖБА ГОСУДАРСТВЕННОЙ
РЕГИСТРАЦИИ, КАДАСТРА И КАРТОГРАФИИ
Действителен: с 02.08.2024 по 26.10.2025

полное наименование должности

инициалы, фамилия

Сооружение							
вид объекта недвижимости							
Лист № 133 раздела 5.1		Всего листов раздела 5.1: 184		Всего разделов: 4		Всего листов выписки: 188	
16.06.2025г. № КУВИ-001/2025-123513869							
Кадастровый номер:			50:28:0000000:8556				
1	414514.58	2211991.68	-	0.1	данные отсутствуют	данные отсутствуют	
2	414514	2211993.86	-	0.1	данные отсутствуют	данные отсутствуют	
1	414517.55	2211992.16	-	0.1	данные отсутствуют	данные отсутствуют	
2	414516.9	2211994.63	-	0.1	данные отсутствуют	данные отсутствуют	
1	414525.09	2212002.71	-	0.1	данные отсутствуют	данные отсутствуют	
2	414526.56	2211997.21	-	0.1	данные отсутствуют	данные отсутствуют	
1	414533.88	2212004.74	-	0.1	данные отсутствуют	данные отсутствуют	
2	414535.27	2211999.53	-	0.1	данные отсутствуют	данные отсутствуют	
1	414550.86	2212008.45	-	0.1	данные отсутствуют	данные отсутствуют	
2	414552.05	2212004	-	0.1	данные отсутствуют	данные отсутствуют	
1	414564	2212011.53	-	0.1	данные отсутствуют	данные отсутствуют	
2	414565.08	2212007.48	-	0.1	данные отсутствуют	данные отсутствуют	
1	414569.1	2212004.13	-	0.1	данные отсутствуют	данные отсутствуют	
2	414568	2212008.26	-	0.1	данные отсутствуют	данные отсутствуют	
1	414578.61	2212006.48	-	0.1	данные отсутствуют	данные отсутствуют	
2	414577.46	2212010.78	-	0.1	данные отсутствуют	данные отсутствуют	
1	414582.84	2212016.16	-	0.1	данные отсутствуют	данные отсутствуют	



ДОКУМЕНТ ПОДПИСАН
ЭЛЕКТРОННОЙ ПОДПИСЬЮ

Сертификат: 009F0BDC181A023B64597F1E2579BEFB50

Владелец: ФЕДЕРАЛЬНАЯ СЛУЖБА ГОСУДАРСТВЕННОЙ
РЕГИСТРАЦИИ, КАДАСТРА И КАРТОГРАФИИ
Действителен: с 02.08.2024 по 26.10.2025

полное наименование должности

инициалы, фамилия

Сооружение							
вид объекта недвижимости							
Лист № 134 раздела 5.1		Всего листов раздела 5.1: 184		Всего разделов: 4		Всего листов выписки: 188	
16.06.2025г. № КУВИ-001/2025-123513869							
Кадастровый номер:			50:28:0000000:8556				
2	414583.82	2212012.48	-	0.1	данные отсутствуют	данные отсутствуют	
1	414609.78	2212013.68	-	0.1	данные отсутствуют	данные отсутствуют	
2	414608.58	2212018.57	-	0.1	данные отсутствуют	данные отсутствуют	
1	414609.27	2212022.89	-	0.1	данные отсутствуют	данные отсутствуют	
2	414610.24	2212018.97	-	0.1	данные отсутствуют	данные отсутствуют	
1	414626.62	2212027.12	-	0.1	данные отсутствуют	данные отсутствуют	
2	414627.74	2212022.5	-	0.1	данные отсутствуют	данные отсутствуют	
1	414709.16	2212037.14	-	0.1	данные отсутствуют	данные отсутствуют	
2	414708.32	2212040.96	-	0.1	данные отсутствуют	данные отсутствуют	
1	414698.35	2212035.28	-	0.1	данные отсутствуют	данные отсутствуют	
2	414697.62	2212038.62	-	0.1	данные отсутствуют	данные отсутствуют	
1	414694.52	2212043.15	-	0.1	данные отсутствуют	данные отсутствуют	
2	414695.59	2212038.17	-	0.1	данные отсутствуют	данные отсутствуют	
1	414685.78	2212032.01	-	0.1	данные отсутствуют	данные отсутствуют	
2	414684.95	2212035.84	-	0.1	данные отсутствуют	данные отсутствуют	
1	414661.92	2212035.5	-	0.1	данные отсутствуют	данные отсутствуют	
2	414662.91	2212031.01	-	0.1	данные отсутствуют	данные отсутствуют	



ДОКУМЕНТ ПОДПИСАН
ЭЛЕКТРОННОЙ ПОДПИСЬЮ

Сертификат: 009F0BDC181A023B64597F1E2579BEFB50

Владелец: ФЕДЕРАЛЬНАЯ СЛУЖБА ГОСУДАРСТВЕННОЙ
РЕГИСТРАЦИИ, КАДАСТРА И КАРТОГРАФИИ
Действителен: с 02.08.2024 по 26.10.2025

полное наименование должности

инициалы, фамилия

Сооружение							
вид объекта недвижимости							
Лист № 135 раздела 5.1		Всего листов раздела 5.1: 184		Всего разделов: 4		Всего листов выписки: 188	
16.06.2025г. № КУВИ-001/2025-123513869							
Кадастровый номер:			50:28:0000000:8556				
1	414572.45	2212206.11	-	0.1	данные отсутствуют	данные отсутствуют	
2	414584.64	2212230.18	-	0.1	данные отсутствуют	данные отсутствуют	
3	414597.32	2212255.21	-	0.1	данные отсутствуют	данные отсутствуют	
4	414602.26	2212264.97	-	0.1	данные отсутствуют	данные отсутствуют	
5	414621.7	2212302.12	-	0.1	данные отсутствуют	данные отсутствуют	
6	414649.2	2212355.85	-	0.1	данные отсутствуют	данные отсутствуют	
7	414659.96	2212375.81	-	0.1	данные отсутствуют	данные отсутствуют	
8	414674.22	2212403.34	-	0.1	данные отсутствуют	данные отсутствуют	
9	414690.39	2212435.31	-	0.1	данные отсутствуют	данные отсутствуют	
10	414717.41	2212486.49	-	0.1	данные отсутствуют	данные отсутствуют	
11	414746.99	2212541.27	-	0.1	данные отсутствуют	данные отсутствуют	
12	414756.25	2212558.56	-	0.1	данные отсутствуют	данные отсутствуют	
13	414772.14	2212588.95	-	0.1	данные отсутствуют	данные отсутствуют	
14	414781.64	2212608.8	-	0.1	данные отсутствуют	данные отсутствуют	
15	414792.58	2212631.63	-	0.1	данные отсутствуют	данные отсутствуют	
16	414793.54	2212631.17	-	0.1	данные отсутствуют	данные отсутствуют	
1	414789.53	2212618.89	-	0.1	данные отсутствуют	данные отсутствуют	



ДОКУМЕНТ ПОДПИСАН
ЭЛЕКТРОННОЙ ПОДПИСЬЮ

Сертификат: 009F0BDC181A023B64597F1E2579BEFB50

Владелец: ФЕДЕРАЛЬНАЯ СЛУЖБА ГОСУДАРСТВЕННОЙ
РЕГИСТРАЦИИ, КАДАСТРА И КАРТОГРАФИИ
Действителен: с 02.08.2024 по 26.10.2025

полное наименование должности

инициалы, фамилия

Сооружение							
вид объекта недвижимости							
Лист № 136 раздела 5.1		Всего листов раздела 5.1: 184		Всего разделов: 4		Всего листов выписки: 188	
16.06.2025г. № КУВИ-001/2025-123513869							
Кадастровый номер:			50:28:0000000:8556				
2	414787.07	2212620.13	-	0.1	данные отсутствуют	данные отсутствуют	
1	414783.1	2212606.03	-	0.1	данные отсутствуют	данные отсутствуют	
2	414780.84	2212607.11	-	0.1	данные отсутствуют	данные отсутствуют	
1	414781.63	2212603.37	-	0.1	данные отсутствуют	данные отсутствуют	
2	414779.53	2212604.38	-	0.1	данные отсутствуют	данные отсутствуют	
1	414776.91	2212593.23	-	0.1	данные отсутствуют	данные отсутствуют	
2	414774.7	2212594.29	-	0.1	данные отсутствуют	данные отсутствуют	
1	414767.3	2212595.27	-	0.1	данные отсутствуют	данные отсутствуют	
2	414773.7	2212592.21	-	0.1	данные отсутствуют	данные отсутствуют	
1	414766.41	2212573.6	-	0.1	данные отсутствуют	данные отсутствуют	
2	414764.61	2212574.54	-	0.1	данные отсутствуют	данные отсутствуют	
1	414751.52	2212543.54	-	0.1	данные отсутствуют	данные отсутствуют	
2	414748.95	2212544.92	-	0.1	данные отсутствуют	данные отсутствуют	
1	414742.7	2212526.65	-	0.1	данные отсутствуют	данные отсутствуют	
2	414739.91	2212528.15	-	0.1	данные отсутствуют	данные отсутствуют	
1	414736.45	2212532	-	0.1	данные отсутствуют	данные отсутствуют	
2	414740.73	2212529.68	-	0.1	данные отсутствуют	данные отсутствуют	



ДОКУМЕНТ ПОДПИСАН
ЭЛЕКТРОННОЙ ПОДПИСЬЮ

Сертификат: 009F0BDC181A023B64597F1E2579BEFB50

Владелец: ФЕДЕРАЛЬНАЯ СЛУЖБА ГОСУДАРСТВЕННОЙ
РЕГИСТРАЦИИ, КАДАСТРА И КАРТОГРАФИИ
Действителен: с 02.08.2024 по 26.10.2025

полное наименование должности

инициалы, фамилия

Сооружение							
вид объекта недвижимости							
Лист № 137 раздела 5.1		Всего листов раздела 5.1: 184		Всего разделов: 4		Всего листов выписки: 188	
16.06.2025г. № КУВИ-001/2025-123513869							
Кадастровый номер:			50:28:0000000:8556				
1	414726.45	2212496.47	-	0.1	данные отсутствуют	данные отсутствуют	
2	414723.63	2212498	-	0.1	данные отсутствуют	данные отсутствуют	
1	414704.24	2212454.53	-	0.1	данные отсутствуют	данные отсутствуют	
2	414701.34	2212456.06	-	0.1	данные отсутствуют	данные отсутствуют	
1	414690.74	2212428.32	-	0.1	данные отсутствуют	данные отсутствуют	
2	414687.64	2212429.88	-	0.1	данные отсутствуют	данные отсутствуют	
1	414675.79	2212396.93	-	0.1	данные отсутствуют	данные отсутствуют	
2	414671.94	2212398.93	-	0.1	данные отсутствуют	данные отсутствуют	
1	414659.64	2212365.23	-	0.1	данные отсутствуют	данные отсутствуют	
2	414655.47	2212367.48	-	0.1	данные отсутствуют	данные отсутствуют	
1	414638.12	2212323.68	-	0.1	данные отсутствуют	данные отсутствуют	
2	414633.85	2212325.87	-	0.1	данные отсутствуют	данные отсутствуют	
1	414623.02	2212296.48	-	0.1	данные отсутствуют	данные отсутствуют	
2	414619.66	2212298.22	-	0.1	данные отсутствуют	данные отсутствуют	
1	414615.61	2212280.15	-	0.1	данные отсутствуют	данные отсутствуют	
2	414611.37	2212282.38	-	0.1	данные отсутствуют	данные отсутствуют	
1	414608.82	2212267.69	-	0.1	данные отсутствуют	данные отсутствуют	



ДОКУМЕНТ ПОДПИСАН
ЭЛЕКТРОННОЙ ПОДПИСЬЮ

Сертификат: 009F0BDC181A023B64597F1E2579BEFB50

Владелец: ФЕДЕРАЛЬНАЯ СЛУЖБА ГОСУДАРСТВЕННОЙ
РЕГИСТРАЦИИ, КАДАСТРА И КАРТОГРАФИИ
Действителен: с 02.08.2024 по 26.10.2025

полное наименование должности

инициалы, фамилия

Сооружение							
вид объекта недвижимости							
Лист № 138 раздела 5.1		Всего листов раздела 5.1: 184		Всего разделов: 4		Всего листов выписки: 188	
16.06.2025г. № КУВИ-001/2025-123513869							
Кадастровый номер:			50:28:0000000:8556				
2	414604.79	2212269.8	-	0.1	данные отсутствуют	данные отсутствуют	
1	414678.05	2212410.91	-	0.1	данные отсутствуют	данные отсутствуют	
2	414668.13	2212415.92	-	0.1	данные отсутствуют	данные отсутствуют	
3	414668.61	2212416.8	-	0.1	данные отсутствуют	данные отсутствуют	
4	414686.41	2212449.58	-	0.1	данные отсутствуют	данные отсутствуют	
5	414704.91	2212483.64	-	0.1	данные отсутствуют	данные отсутствуют	
6	414709.92	2212492.87	-	0.1	данные отсутствуют	данные отсутствуют	
1	414537.36	2212326.47	-	0.1	данные отсутствуют	данные отсутствуют	
2	414545.53	2212359.81	-	0.1	данные отсутствуют	данные отсутствуют	
3	414545.57	2212365.25	-	0.1	данные отсутствуют	данные отсутствуют	
4	414549.52	2212383.02	-	0.1	данные отсутствуют	данные отсутствуют	
5	414557.34	2212418.23	-	0.1	данные отсутствуют	данные отсутствуют	
6	414566.5	2212453.28	-	0.1	данные отсутствуют	данные отсутствуют	
7	414575.05	2212488.68	-	0.1	данные отсутствуют	данные отсутствуют	
8	414579.96	2212510.27	-	0.1	данные отсутствуют	данные отсутствуют	
9	414584.85	2212532.43	-	0.1	данные отсутствуют	данные отсутствуют	
10	414592.3	2212566.54	-	0.1	данные отсутствуют	данные отсутствуют	



ДОКУМЕНТ ПОДПИСАН
ЭЛЕКТРОННОЙ ПОДПИСЬЮ

Сертификат: 009F0BDC181A023B64597F1E2579BEFB50

Владелец: ФЕДЕРАЛЬНАЯ СЛУЖБА ГОСУДАРСТВЕННОЙ
РЕГИСТРАЦИИ, КАДАСТРА И КАРТОГРАФИИ
Действителен: с 02.08.2024 по 26.10.2025

полное наименование должности

инициалы, фамилия

Сооружение							
вид объекта недвижимости							
Лист № 139 раздела 5.1		Всего листов раздела 5.1: 184		Всего разделов: 4		Всего листов выписки: 188	
16.06.2025г. № КУВИ-001/2025-123513869							
Кадастровый номер:			50:28:0000000:8556				
11	414598.72	2212598.75	-	0.1	данные отсутствуют	данные отсутствуют	
12	414601.15	2212610.98	-	0.1	данные отсутствуют	данные отсутствуют	
1	414551.44	2212361.13	-	0.1	данные отсутствуют	данные отсутствуют	
2	414545.53	2212359.81	-	0.1	данные отсутствуют	данные отсутствуют	
1	414549.6	2212396.76	-	0.1	данные отсутствуют	данные отсутствуют	
2	414552.43	2212396.13	-	0.1	данные отсутствуют	данные отсутствуют	
1	414562.69	2212450.16	-	0.1	данные отсутствуют	данные отсутствуют	
2	414565.49	2212449.43	-	0.1	данные отсутствуют	данные отсутствуют	
1	414569.6	2212475.63	-	0.1	данные отсутствуют	данные отсутствуют	
2	414571.77	2212475.1	-	0.1	данные отсутствуют	данные отсутствуют	
1	414596.44	2212543.76	-	0.1	данные отсутствуют	данные отсутствуют	
2	414595.7	2212541.01	-	0.1	данные отсутствуют	данные отсутствуют	
1	414700.9	2211811.06	-	0.1	данные отсутствуют	данные отсутствуют	
2	414698.01	2211810.32	-	0.1	данные отсутствуют	данные отсутствуют	
1	414693.69	2211809.68	-	0.1	данные отсутствуют	данные отсутствуют	
2	414697.9	2211810.77	-	0.1	данные отсутствуют	данные отсутствуют	
1	414538.32	2211900.27	-	0.1	данные отсутствуют	данные отсутствуют	



ДОКУМЕНТ ПОДПИСАН
ЭЛЕКТРОННОЙ ПОДПИСЬЮ

Сертификат: 009F0BDC181A023B64597F1E2579BEFB50

Владелец: ФЕДЕРАЛЬНАЯ СЛУЖБА ГОСУДАРСТВЕННОЙ
РЕГИСТРАЦИИ, КАДАСТРА И КАРТОГРАФИИ
Действителен: с 02.08.2024 по 26.10.2025

полное наименование должности

инициалы, фамилия

Сооружение						
вид объекта недвижимости						
Лист № 140 раздела 5.1			Всего листов раздела 5.1: 184		Всего разделов: 4	Всего листов выписки: 188
16.06.2025г. № КУВИ-001/2025-123513869						
Кадастровый номер:			50:28:0000000:8556			
2	414536.97	2211906.11	-	0.1	данные отсутствуют	данные отсутствуют
1	414508.07	2212094.7	-	0.1	данные отсутствуют	данные отсутствуют
2	414507.08	2212094.5	-	0.1	данные отсутствуют	данные отсутствуют
1	414518.86	2212582.62	-	0.1	данные отсутствуют	данные отсутствуют
2	414570.38	2212567.52	-	0.1	данные отсутствуют	данные отсутствуют
3	414591.3	2212561.95	-	0.1	данные отсутствуют	данные отсутствуют
1	414579.01	2212562.15	-	0.1	данные отсутствуют	данные отсутствуют
2	414579.77	2212565.02	-	0.1	данные отсутствуют	данные отсутствуют
1	414520.8	2212583.78	-	0.1	данные отсутствуют	данные отсутствуют
2	414520.33	2212582.19	-	0.1	данные отсутствуют	данные отсутствуют
1	414792.58	2212631.63	-	0.1	данные отсутствуют	данные отсутствуют
2	414793.05	2212632.62	-	0.1	данные отсутствуют	данные отсутствуют
1	415627.58	2212440.81	-	0.1	данные отсутствуют	данные отсутствуют
2	415627.18	2212440.99	-	0.1	данные отсутствуют	данные отсутствуют
1	415143.08	2212481.92	-	0.1	данные отсутствуют	данные отсутствуют
2	415143.19	2212481.35	-	0.1	данные отсутствуют	данные отсутствуют
1	413801.5	2212450.15	-	0.1	данные отсутствуют	данные отсутствуют



ДОКУМЕНТ ПОДПИСАН
ЭЛЕКТРОННОЙ ПОДПИСЬЮ

Сертификат: 009F0BDC181A023B64597F1E2579BEFB50

Владелец: ФЕДЕРАЛЬНАЯ СЛУЖБА ГОСУДАРСТВЕННОЙ
РЕГИСТРАЦИИ, КАДАСТРА И КАРТОГРАФИИ
Действителен: с 02.08.2024 по 26.10.2025

полное наименование должности

инициалы, фамилия

Сооружение							
вид объекта недвижимости							
Лист № 141 раздела 5.1		Всего листов раздела 5.1: 184		Всего разделов: 4		Всего листов выписки: 188	
16.06.2025г. № КУВИ-001/2025-123513869							
Кадастровый номер:			50:28:0000000:8556				
2	413802.58	2212450.49	-	0.1	данные отсутствуют	данные отсутствуют	
3	413839.34	2212463.01	-	0.1	данные отсутствуют	данные отсутствуют	
4	413877.14	2212477.9	-	0.1	данные отсутствуют	данные отсутствуют	
5	413927.6	2212497.77	-	0.1	данные отсутствуют	данные отсутствуют	
6	413931.45	2212499.46	-	0.1	данные отсутствуют	данные отсутствуют	
1	413579.32	2212369.6	-	0.1	данные отсутствуют	данные отсутствуют	
2	413579.79	2212368.31	-	0.1	данные отсутствуют	данные отсутствуют	
3	413596.07	2212374.17	-	0.1	данные отсутствуют	данные отсутствуют	
4	413656.05	2212395.77	-	0.1	данные отсутствуют	данные отсутствуют	
5	413687.92	2212407.53	-	0.1	данные отсутствуют	данные отсутствуют	
6	413713.67	2212417.5	-	0.1	данные отсутствуют	данные отсутствуют	
7	413735.15	2212424.93	-	0.1	данные отсутствуют	данные отсутствуют	
8	413752.28	2212430.79	-	0.1	данные отсутствуют	данные отсутствуют	
9	413802.06	2212448.33	-	0.1	данные отсутствуют	данные отсутствуют	
1	413201.86	2212755.1	-	0.1	данные отсутствуют	данные отсутствуют	
2	413198.02	2212749.57	-	0.1	данные отсутствуют	данные отсутствуют	
3	413195.46	2212751.34	-	0.1	данные отсутствуют	данные отсутствуют	



ДОКУМЕНТ ПОДПИСАН
ЭЛЕКТРОННОЙ ПОДПИСЬЮ

Сертификат: 009F0BDC181A023B64597F1E2579BEFB50

Владелец: ФЕДЕРАЛЬНАЯ СЛУЖБА ГОСУДАРСТВЕННОЙ
РЕГИСТРАЦИИ, КАДАСТРА И КАРТОГРАФИИ
Действителен: с 02.08.2024 по 26.10.2025

полное наименование должности

инициалы, фамилия

Сооружение							
вид объекта недвижимости							
Лист № 142 раздела 5.1		Всего листов раздела 5.1: 184		Всего разделов: 4		Всего листов выписки: 188	
16.06.2025г. № КУВИ-001/2025-123513869							
Кадастровый номер:			50:28:0000000:8556				
4	413197.53	2212754.31	-	0.1	данные отсутствуют	данные отсутствуют	
5	413162.66	2212778.22	-	0.1	данные отсутствуют	данные отсутствуют	
6	413139.08	2212797.72	-	0.1	данные отсутствуют	данные отсутствуют	
7	413126.61	2212807.25	-	0.1	данные отсутствуют	данные отсутствуют	
8	413113.6	2212817.29	-	0.1	данные отсутствуют	данные отсутствуют	
1	413085.87	2212661.56	-	0.1	данные отсутствуют	данные отсутствуют	
2	413078.41	2212649.83	-	0.1	данные отсутствуют	данные отсутствуют	
3	413051.38	2212607.32	-	0.1	данные отсутствуют	данные отсутствуют	
4	413036.14	2212584.19	-	0.1	данные отсутствуют	данные отсутствуют	
5	413020.2	2212560.75	-	0.1	данные отсутствуют	данные отсутствуют	
6	413014.57	2212552.45	-	0.1	данные отсутствуют	данные отсутствуют	
7	413016.37	2212547.52	-	0.1	данные отсутствуют	данные отсутствуют	
8	413040.48	2212481.58	-	0.1	данные отсутствуют	данные отсутствуют	
9	413057.32	2212438.56	-	0.1	данные отсутствуют	данные отсутствуют	
10	413070.29	2212409.27	-	0.1	данные отсутствуют	данные отсутствуют	
11	413123.82	2212265.31	-	0.1	данные отсутствуют	данные отсутствуют	
1	414203.27	2212954.05	-	0.1	данные отсутствуют	данные отсутствуют	



ДОКУМЕНТ ПОДПИСАН
ЭЛЕКТРОННОЙ ПОДПИСЬЮ

Сертификат: 009F0BDC181A023B64597F1E2579BEFB50

Владелец: ФЕДЕРАЛЬНАЯ СЛУЖБА ГОСУДАРСТВЕННОЙ
РЕГИСТРАЦИИ, КАДАСТРА И КАРТОГРАФИИ
Действителен: с 02.08.2024 по 26.10.2025

полное наименование должности

инициалы, фамилия

Сооружение							
вид объекта недвижимости							
Лист № 143 раздела 5.1		Всего листов раздела 5.1: 184		Всего разделов: 4		Всего листов выписки: 188	
16.06.2025г. № КУВИ-001/2025-123513869							
Кадастровый номер:			50:28:0000000:8556				
2	414194.89	2212955.61	-	0.1	данные отсутствуют	данные отсутствуют	
3	414196.84	2212966.08	-	0.1	данные отсутствуют	данные отсутствуют	
4	414203.47	2213001.7	-	0.1	данные отсутствуют	данные отсутствуют	
5	414207.46	2213023.07	-	0.1	данные отсутствуют	данные отсутствуют	
6	414211.9	2213022.23	-	0.1	данные отсутствуют	данные отсутствуют	
7	414243.83	2213016.22	-	0.1	данные отсутствуют	данные отсутствуют	
8	414276.14	2213011.75	-	0.1	данные отсутствуют	данные отсутствуют	
9	414278.67	2213006.19	-	0.1	данные отсутствуют	данные отсутствуют	
10	414342.25	2213007.06	-	0.1	данные отсутствуют	данные отсутствуют	
11	414371.81	2213007.46	-	0.1	данные отсутствуют	данные отсутствуют	
12	414398.79	2213002.96	-	0.1	данные отсутствуют	данные отсутствуют	
13	414436.98	2212996.59	-	0.1	данные отсутствуют	данные отсутствуют	
14	414492.3	2212985.42	-	0.1	данные отсутствуют	данные отсутствуют	
15	414506.17	2212982.13	-	0.1	данные отсутствуют	данные отсутствуют	
16	414571.13	2212970.86	-	0.1	данные отсутствуют	данные отсутствуют	
17	414587.77	2212967.97	-	0.1	данные отсутствуют	данные отсутствуют	
18	414608.64	2212973.02	-	0.1	данные отсутствуют	данные отсутствуют	



ДОКУМЕНТ ПОДПИСАН
ЭЛЕКТРОННОЙ ПОДПИСЬЮ

Сертификат: 009F0BDC181A023B64597F1E2579BEFB50

Владелец: ФЕДЕРАЛЬНАЯ СЛУЖБА ГОСУДАРСТВЕННОЙ
РЕГИСТРАЦИИ, КАДАСТРА И КАРТОГРАФИИ
Действителен: с 02.08.2024 по 26.10.2025

полное наименование должности

инициалы, фамилия

Сооружение							
вид объекта недвижимости							
Лист № 144 раздела 5.1		Всего листов раздела 5.1: 184		Всего разделов: 4		Всего листов выписки: 188	
16.06.2025г. № КУВИ-001/2025-123513869							
Кадастровый номер:			50:28:0000000:8556				
19	414618.93	2212975.5	-	0.1	данные отсутствуют	данные отсутствуют	
20	414625.67	2212977.13	-	0.1	данные отсутствуют	данные отсутствуют	
21	414633.36	2212971.52	-	0.1	данные отсутствуют	данные отсутствуют	
22	414643.31	2212964.25	-	0.1	данные отсутствуют	данные отсутствуют	
23	414653.15	2212957.06	-	0.1	данные отсутствуют	данные отсутствуют	
24	414656.17	2212955.96	-	0.1	данные отсутствуют	данные отсутствуют	
25	414670.92	2212950.56	-	0.1	данные отсутствуют	данные отсутствуют	
26	414677.64	2212948.16	-	0.1	данные отсутствуют	данные отсутствуют	
27	414679.57	2212947.47	-	0.1	данные отсутствуют	данные отсутствуют	
28	414668.07	2212924.64	-	0.1	данные отсутствуют	данные отсутствуют	
29	414717.9	2212910.84	-	0.1	данные отсутствуют	данные отсутствуют	
30	414743.62	2212903.71	-	0.1	данные отсутствуют	данные отсутствуют	
31	414778.58	2212893.64	-	0.1	данные отсутствуют	данные отсутствуют	
32	414797.25	2212889.19	-	0.1	данные отсутствуют	данные отсутствуют	
33	414826.78	2212883.09	-	0.1	данные отсутствуют	данные отсутствуют	
34	414863.77	2212873.39	-	0.1	данные отсутствуют	данные отсутствуют	
35	414934.13	2212858.29	-	0.1	данные отсутствуют	данные отсутствуют	



ДОКУМЕНТ ПОДПИСАН
ЭЛЕКТРОННОЙ ПОДПИСЬЮ

Сертификат: 009F0BDC181A023B64597F1E2579BEFB50

Владелец: ФЕДЕРАЛЬНАЯ СЛУЖБА ГОСУДАРСТВЕННОЙ
РЕГИСТРАЦИИ, КАДАСТРА И КАРТОГРАФИИ
Действителен: с 02.08.2024 по 26.10.2025

полное наименование должности

инициалы, фамилия

Сооружение							
вид объекта недвижимости							
Лист № 145 раздела 5.1		Всего листов раздела 5.1: 184		Всего разделов: 4		Всего листов выписки: 188	
16.06.2025г. № КУВИ-001/2025-123513869							
Кадастровый номер:			50:28:0000000:8556				
36	414964.69	2212851.97	-	0.1	данные отсутствуют	данные отсутствуют	
37	415014.02	2212838.43	-	0.1	данные отсутствуют	данные отсутствуют	
38	415031.76	2212834.23	-	0.1	данные отсутствуют	данные отсутствуют	
39	415067.83	2212829.42	-	0.1	данные отсутствуют	данные отсутствуют	
40	415115.31	2212822.51	-	0.1	данные отсутствуют	данные отсутствуют	
41	415131.91	2212819.46	-	0.1	данные отсутствуют	данные отсутствуют	
42	415140.19	2212817.93	-	0.1	данные отсутствуют	данные отсутствуют	
43	415140.99	2212798.11	-	0.1	данные отсутствуют	данные отсутствуют	
44	415141.62	2212782.33	-	0.1	данные отсутствуют	данные отсутствуют	
45	415141.78	2212778.46	-	0.1	данные отсутствуют	данные отсутствуют	
46	415143.66	2212778.35	-	0.1	данные отсутствуют	данные отсутствуют	
47	415145.48	2212778.24	-	0.1	данные отсутствуют	данные отсутствуют	
48	415145.29	2212774.98	-	0.1	данные отсутствуют	данные отсутствуют	
49	415145	2212770.25	-	0.1	данные отсутствуют	данные отсутствуют	
50	415144.88	2212768.28	-	0.1	данные отсутствуют	данные отсутствуют	
51	415150.61	2212767.95	-	0.1	данные отсутствуют	данные отсутствуют	
52	415169.2	2212766.87	-	0.1	данные отсутствуют	данные отсутствуют	



ДОКУМЕНТ ПОДПИСАН
ЭЛЕКТРОННОЙ ПОДПИСЬЮ

Сертификат: 009F0BDC181A023B64597F1E2579BEFB50

Владелец: ФЕДЕРАЛЬНАЯ СЛУЖБА ГОСУДАРСТВЕННОЙ
РЕГИСТРАЦИИ, КАДАСТРА И КАРТОГРАФИИ
Действителен: с 02.08.2024 по 26.10.2025

полное наименование должности

инициалы, фамилия

Сооружение							
вид объекта недвижимости							
Лист № 146 раздела 5.1		Всего листов раздела 5.1: 184		Всего разделов: 4		Всего листов выписки: 188	
16.06.2025г. № КУВИ-001/2025-123513869							
Кадастровый номер:			50:28:0000000:8556				
53	415187.85	2212765.18	-	0.1	данные отсутствуют	данные отсутствуют	
54	415200.34	2212764.04	-	0.1	данные отсутствуют	данные отсутствуют	
55	415209.74	2212757.81	-	0.1	данные отсутствуют	данные отсутствуют	
56	415215.94	2212753.71	-	0.1	данные отсутствуют	данные отсутствуют	
57	415216.58	2212753.28	-	0.1	данные отсутствуют	данные отсутствуют	
58	415220.05	2212753.26	-	0.1	данные отсутствуют	данные отсутствуют	
1	415813.66	2211831.35	-	0.1	данные отсутствуют	данные отсутствуют	
2	415796.33	2211816.27	-	0.1	данные отсутствуют	данные отсутствуют	
3	415780.93	2211802.87	-	0.1	данные отсутствуют	данные отсутствуют	
4	415770.71	2211793.82	-	0.1	данные отсутствуют	данные отсутствуют	
5	415737.16	2211765.33	-	0.1	данные отсутствуют	данные отсутствуют	
6	415732.29	2211761.2	-	0.1	данные отсутствуют	данные отсутствуют	
7	415736.37	2211756.39	-	0.1	данные отсутствуют	данные отсутствуют	
8	415738.88	2211753.1	-	0.1	данные отсутствуют	данные отсутствуют	
9	415761.13	2211732.6	-	0.1	данные отсутствуют	данные отсутствуют	
10	415780.45	2211714.81	-	0.1	данные отсутствуют	данные отсутствуют	
11	415799.44	2211698.25	-	0.1	данные отсутствуют	данные отсутствуют	



ДОКУМЕНТ ПОДПИСАН
ЭЛЕКТРОННОЙ ПОДПИСЬЮ

Сертификат: 009F0BDC181A023B64597F1E2579BEFB50

Владелец: ФЕДЕРАЛЬНАЯ СЛУЖБА ГОСУДАРСТВЕННОЙ
РЕГИСТРАЦИИ, КАДАСТРА И КАРТОГРАФИИ
Действителен: с 02.08.2024 по 26.10.2025

полное наименование должности

инициалы, фамилия

Сооружение							
вид объекта недвижимости							
Лист № 147 раздела 5.1		Всего листов раздела 5.1: 184		Всего разделов: 4		Всего листов выписки: 188	
16.06.2025г. № КУВИ-001/2025-123513869							
Кадастровый номер:			50:28:0000000:8556				
12	415815.55	2211683.59	-	0.1	данные отсутствуют	данные отсутствуют	
13	415821.06	2211678.57	-	0.1	данные отсутствуют	данные отсутствуют	
14	415823.1	2211680.31	-	0.1	данные отсутствуют	данные отсутствуют	
15	415837.28	2211692.37	-	0.1	данные отсутствуют	данные отсутствуют	
16	415839.6	2211694.34	-	0.1	данные отсутствуют	данные отсутствуют	
17	415843.29	2211689.57	-	0.1	данные отсутствуют	данные отсутствуют	
18	415850.61	2211680.12	-	0.1	данные отсутствуют	данные отсутствуют	
19	415862.99	2211664.12	-	0.1	данные отсутствуют	данные отсутствуют	
20	415860.14	2211661.91	-	0.1	данные отсутствуют	данные отсутствуют	
1	415289.24	2214945.89	-	0.1	данные отсутствуют	данные отсутствуют	
2	415291.8	2214954.22	-	0.1	данные отсутствуют	данные отсутствуют	
3	415301.44	2214985.63	-	0.1	данные отсутствуют	данные отсутствуют	
4	415301.7	2214986.47	-	0.1	данные отсутствуют	данные отсутствуют	
5	415329.4	2214978.25	-	0.1	данные отсутствуют	данные отсутствуют	
6	415366.41	2214967.26	-	0.1	данные отсутствуют	данные отсутствуют	
7	415404.48	2214956.02	-	0.1	данные отсутствуют	данные отсутствуют	
8	415428.99	2214948.78	-	0.1	данные отсутствуют	данные отсутствуют	



ДОКУМЕНТ ПОДПИСАН
ЭЛЕКТРОННОЙ ПОДПИСЬЮ

Сертификат: 009F0BDC181A023B64597F1E2579BEFB50

Владелец: ФЕДЕРАЛЬНАЯ СЛУЖБА ГОСУДАРСТВЕННОЙ
РЕГИСТРАЦИИ, КАДАСТРА И КАРТОГРАФИИ
Действителен: с 02.08.2024 по 26.10.2025

полное наименование должности

инициалы, фамилия

Сооружение							
вид объекта недвижимости							
Лист № 148 раздела 5.1		Всего листов раздела 5.1: 184		Всего разделов: 4		Всего листов выписки: 188	
16.06.2025г. № КУВИ-001/2025-123513869							
Кадастровый номер:			50:28:0000000:8556				
9	415440.77	2214929.99	-	0.1	данные отсутствуют	данные отсутствуют	
10	415460.44	2214898.58	-	0.1	данные отсутствуют	данные отсутствуют	
11	415478.21	2214869.65	-	0.1	данные отсутствуют	данные отсутствуют	
12	415496.17	2214840.67	-	0.1	данные отсутствуют	данные отсутствуют	
13	415516.33	2214808.22	-	0.1	данные отсутствуют	данные отсутствуют	
14	415516.88	2214807.33	-	0.1	данные отсутствуют	данные отсутствуют	
15	415519.47	2214808.94	-	0.1	данные отсутствуют	данные отсутствуют	
16	415525.79	2214812.87	-	0.1	данные отсутствуют	данные отсутствуют	
17	415526.05	2214812.37	-	0.1	данные отсутствуют	данные отсутствуют	
1	415387.31	2215215.25	-	0.1	данные отсутствуют	данные отсутствуют	
2	415384.47	2215211.44	-	0.1	данные отсутствуют	данные отсутствуют	
3	415381.31	2215207.19	-	0.1	данные отсутствуют	данные отсутствуют	
4	415379.93	2215205.33	-	0.1	данные отсутствуют	данные отсутствуют	
5	415370.47	2215212.47	-	0.1	данные отсутствуют	данные отсутствуют	
6	415357.76	2215222.06	-	0.1	данные отсутствуют	данные отсутствуют	
7	415352.62	2215225.93	-	0.1	данные отсутствуют	данные отсутствуют	
8	415350.83	2215223.36	-	0.1	данные отсутствуют	данные отсутствуют	



ДОКУМЕНТ ПОДПИСАН
ЭЛЕКТРОННОЙ ПОДПИСЬЮ

Сертификат: 009F0BDC181A023B64597F1E2579BEFB50

Владелец: ФЕДЕРАЛЬНАЯ СЛУЖБА ГОСУДАРСТВЕННОЙ
РЕГИСТРАЦИИ, КАДАСТРА И КАРТОГРАФИИ
Действителен: с 02.08.2024 по 26.10.2025

полное наименование должности

инициалы, фамилия

Сооружение							
вид объекта недвижимости							
Лист № 149 раздела 5.1		Всего листов раздела 5.1: 184		Всего разделов: 4		Всего листов выписки: 188	
16.06.2025г. № КУВИ-001/2025-123513869							
Кадастровый номер:			50:28:0000000:8556				
9	415331.65	2215195.78	-	0.1	данные отсутствуют	данные отсутствуют	
10	415309.41	2215164.91	-	0.1	данные отсутствуют	данные отсутствуют	
11	415288.96	2215136.54	-	0.1	данные отсутствуют	данные отсутствуют	
12	415269.91	2215110.1	-	0.1	данные отсутствуют	данные отсутствуют	
13	415274.47	2215107.38	-	0.1	данные отсутствуют	данные отсутствуют	
14	415306.81	2215088.09	-	0.1	данные отсутствуют	данные отсутствуют	
15	415321.08	2215080.73	-	0.1	данные отсутствуют	данные отсутствуют	
16	415325.39	2215078.51	-	0.1	данные отсутствуют	данные отсутствуют	
17	415324.12	2215075.53	-	0.1	данные отсутствуют	данные отсутствуют	
18	415320.3	2215066.56	-	0.1	данные отсутствуют	данные отсутствуют	
19	415318.12	2215061.45	-	0.1	данные отсутствуют	данные отсутствуют	
20	415322.5	2215059.82	-	0.1	данные отсутствуют	данные отсутствуют	
21	415337.85	2215054.09	-	0.1	данные отсутствуют	данные отсутствуют	
22	415357.71	2215046.66	-	0.1	данные отсутствуют	данные отсутствуют	
23	415362.01	2215045.05	-	0.1	данные отсутствуют	данные отсутствуют	
1	415412.52	2215169.94	-	0.1	данные отсутствуют	данные отсутствуют	
2	415430.66	2215157.29	-	0.1	данные отсутствуют	данные отсутствуют	



ДОКУМЕНТ ПОДПИСАН
ЭЛЕКТРОННОЙ ПОДПИСЬЮ

Сертификат: 009F0BDC181A023B64597F1E2579BEFB50

Владелец: ФЕДЕРАЛЬНАЯ СЛУЖБА ГОСУДАРСТВЕННОЙ
РЕГИСТРАЦИИ, КАДАСТРА И КАРТОГРАФИИ
Действителен: с 02.08.2024 по 26.10.2025

полное наименование должности

инициалы, фамилия

Сооружение							
вид объекта недвижимости							
Лист № 150 раздела 5.1		Всего листов раздела 5.1: 184		Всего разделов: 4		Всего листов выписки: 188	
16.06.2025г. № КУВИ-001/2025-123513869							
Кадастровый номер:			50:28:0000000:8556				
3	415413.65	2215132.88	-	0.1	данные отсутствуют	данные отсутствуют	
4	415383.67	2215089.86	-	0.1	данные отсутствуют	данные отсутствуют	
5	415372.61	2215072.4	-	0.1	данные отсутствуют	данные отсутствуют	
6	415368.51	2215065.94	-	0.1	данные отсутствуют	данные отсутствуют	
7	415359.72	2215037.69	-	0.1	данные отсутствуют	данные отсутствуют	
8	415353.29	2215017.03	-	0.1	данные отсутствуют	данные отсутствуют	
9	415346.16	2214995.3	-	0.1	данные отсутствуют	данные отсутствуют	
10	415339.58	2214975.23	-	0.1	данные отсутствуют	данные отсутствуют	
1	415802.02	2211939.29	-	0.1	данные отсутствуют	данные отсутствуют	
2	415799.89	2211941.92	-	0.1	данные отсутствуют	данные отсутствуют	
3	415786.8	2211931.33	-	0.1	данные отсутствуют	данные отсутствуют	
4	415765.7	2211914.26	-	0.1	данные отсутствуют	данные отсутствуют	
5	415755.54	2211906.04	-	0.1	данные отсутствуют	данные отсутствуют	
6	415758.29	2211902.62	-	0.1	данные отсутствуют	данные отсутствуют	
7	415784.11	2211870.56	-	0.1	данные отсутствуют	данные отсутствуют	
8	415798.81	2211850.96	-	0.1	данные отсутствуют	данные отсутствуют	
9	415809.92	2211836.28	-	0.1	данные отсутствуют	данные отсутствуют	



ДОКУМЕНТ ПОДПИСАН
ЭЛЕКТРОННОЙ ПОДПИСЬЮ

Сертификат: 009F0BDC181A023B64597F1E2579BEFB50

Владелец: ФЕДЕРАЛЬНАЯ СЛУЖБА ГОСУДАРСТВЕННОЙ
РЕГИСТРАЦИИ, КАДАСТРА И КАРТОГРАФИИ
Действителен: с 02.08.2024 по 26.10.2025

полное наименование должности

инициалы, фамилия

Сооружение							
вид объекта недвижимости							
Лист № 151 раздела 5.1		Всего листов раздела 5.1: 184		Всего разделов: 4		Всего листов выписки: 188	
16.06.2025г. № КУВИ-001/2025-123513869							
Кадастровый номер:			50:28:0000000:8556				
10	415817.22	2211826.64	-	0.1	данные отсутствуют	данные отсутствуют	
11	415821.59	2211829.88	-	0.1	данные отсутствуют	данные отсутствуют	
12	415850.57	2211851.32	-	0.1	данные отсутствуют	данные отсутствуют	
13	415869.12	2211865.58	-	0.1	данные отсутствуют	данные отсутствуют	
14	415892.79	2211883.8	-	0.1	данные отсутствуют	данные отсутствуют	
15	415894.2	2211881.94	-	0.1	данные отсутствуют	данные отсутствуют	
16	415896.33	2211879.13	-	0.1	данные отсутствуют	данные отсутствуют	
17	415898.3	2211876.53	-	0.1	данные отсутствуют	данные отсутствуют	
18	415902.84	2211879.97	-	0.1	данные отсутствуют	данные отсутствуют	
19	415917.05	2211890.73	-	0.1	данные отсутствуют	данные отсутствуют	
20	415932.68	2211902.67	-	0.1	данные отсутствуют	данные отсутствуют	
21	415956.21	2211920.72	-	0.1	данные отсутствуют	данные отсутствуют	
22	415976.81	2211936.4	-	0.1	данные отсутствуют	данные отсутствуют	
23	415992.4	2211948.27	-	0.1	данные отсутствуют	данные отсутствуют	
24	415993.65	2211946.62	-	0.1	данные отсутствуют	данные отсутствуют	
1	415996.65	2212003.38	-	0.1	данные отсутствуют	данные отсутствуют	
2	416000.25	2211999.87	-	0.1	данные отсутствуют	данные отсутствуют	



ДОКУМЕНТ ПОДПИСАН
ЭЛЕКТРОННОЙ ПОДПИСЬЮ

Сертификат: 009F0BDC181A023B64597F1E2579BEFB50

Владелец: ФЕДЕРАЛЬНАЯ СЛУЖБА ГОСУДАРСТВЕННОЙ
РЕГИСТРАЦИИ, КАДАСТРА И КАРТОГРАФИИ
Действителен: с 02.08.2024 по 26.10.2025

полное наименование должности

инициалы, фамилия

Сооружение							
вид объекта недвижимости							
Лист № 152 раздела 5.1		Всего листов раздела 5.1: 184		Всего разделов: 4		Всего листов выписки: 188	
16.06.2025г. № КУВИ-001/2025-123513869							
Кадастровый номер:			50:28:0000000:8556				
3	416002.38	2211997.79	-	0.1	данные отсутствуют	данные отсутствуют	
4	416003.48	2211996.72	-	0.1	данные отсутствуют	данные отсутствуют	
5	416000.86	2211994.65	-	0.1	данные отсутствуют	данные отсутствуют	
6	415989.05	2211985.27	-	0.1	данные отсутствуют	данные отсутствуют	
7	415971.92	2211970.84	-	0.1	данные отсутствуют	данные отсутствуют	
8	415965.17	2211965.14	-	0.1	данные отсутствуют	данные отсутствуют	
9	415968.27	2211961.27	-	0.1	данные отсутствуют	данные отсутствуют	
10	415975.44	2211952.32	-	0.1	данные отсутствуют	данные отсутствуют	
11	415983.88	2211941.78	-	0.1	данные отсутствуют	данные отсутствуют	
1	415541.5	2212242.83	-	0.1	данные отсутствуют	данные отсутствуют	
2	415541.66	2212242.56	-	0.1	данные отсутствуют	данные отсутствуют	
3	415569.01	2212215.43	-	0.1	данные отсутствуют	данные отсутствуют	
4	415590.43	2212195.39	-	0.1	данные отсутствуют	данные отсутствуют	
5	415614.49	2212170.83	-	0.1	данные отсутствуют	данные отсутствуют	
6	415630.4	2212155.27	-	0.1	данные отсутствуют	данные отсутствуют	
7	415645.89	2212140.07	-	0.1	данные отсутствуют	данные отсутствуют	
8	415662.94	2212123.05	-	0.1	данные отсутствуют	данные отсутствуют	



ДОКУМЕНТ ПОДПИСАН
ЭЛЕКТРОННОЙ ПОДПИСЬЮ

Сертификат: 009F0BDC181A023B64597F1E2579BEFB50

Владелец: ФЕДЕРАЛЬНАЯ СЛУЖБА ГОСУДАРСТВЕННОЙ
РЕГИСТРАЦИИ, КАДАСТРА И КАРТОГРАФИИ
Действителен: с 02.08.2024 по 26.10.2025

полное наименование должности

инициалы, фамилия

Сооружение							
вид объекта недвижимости							
Лист № 153 раздела 5.1		Всего листов раздела 5.1: 184		Всего разделов: 4		Всего листов выписки: 188	
16.06.2025г. № КУВИ-001/2025-123513869							
Кадастровый номер:			50:28:0000000:8556				
9	415694.12	2212092.09	-	0.1	данные отсутствуют	данные отсутствуют	
10	415728.74	2212057.92	-	0.1	данные отсутствуют	данные отсутствуют	
11	415732.79	2212053.92	-	0.1	данные отсутствуют	данные отсутствуют	
12	415719.1	2212041.51	-	0.1	данные отсутствуют	данные отсутствуют	
13	415686.05	2212011.55	-	0.1	данные отсутствуют	данные отсутствуют	
14	415678.2	2212004.43	-	0.1	данные отсутствуют	данные отсутствуют	
15	415686.08	2211993.42	-	0.1	данные отсутствуют	данные отсутствуют	
16	415698.3	2211976.35	-	0.1	данные отсутствуют	данные отсутствуют	
1	415651.07	2211938.47	-	0.1	данные отсутствуют	данные отсутствуют	
2	415665.42	2211949.45	-	0.1	данные отсутствуют	данные отсутствуют	
3	415677.45	2211959.09	-	0.1	данные отсутствуют	данные отсутствуют	
4	415689.65	2211968.74	-	0.1	данные отсутствуют	данные отсутствуют	
5	415696.79	2211975.02	-	0.1	данные отсутствуют	данные отсутствуют	
6	415699.81	2211977.67	-	0.1	данные отсутствуют	данные отсутствуют	
7	415704.56	2211970.09	-	0.1	данные отсутствуют	данные отсутствуют	
8	415711.96	2211958.25	-	0.1	данные отсутствуют	данные отсутствуют	
9	415721.6	2211943.16	-	0.1	данные отсутствуют	данные отсутствуют	



ДОКУМЕНТ ПОДПИСАН
ЭЛЕКТРОННОЙ ПОДПИСЬЮ

Сертификат: 009F0BDC181A023B64597F1E2579BEFB50

Владелец: ФЕДЕРАЛЬНАЯ СЛУЖБА ГОСУДАРСТВЕННОЙ
РЕГИСТРАЦИИ, КАДАСТРА И КАРТОГРАФИИ
Действителен: с 02.08.2024 по 26.10.2025

полное наименование должности

инициалы, фамилия

Сооружение							
вид объекта недвижимости							
Лист № 154 раздела 5.1		Всего листов раздела 5.1: 184		Всего разделов: 4		Всего листов выписки: 188	
16.06.2025г. № КУВИ-001/2025-123513869							
Кадастровый номер:			50:28:0000000:8556				
10	415728.56	2211931.52	-	0.1	данные отсутствуют	данные отсутствуют	
11	415740.1	2211913.63	-	0.1	данные отсутствуют	данные отсутствуют	
12	415757.9	2211891.07	-	0.1	данные отсутствуют	данные отсутствуют	
13	415763.15	2211884.46	-	0.1	данные отсутствуют	данные отсутствуют	
14	415766.36	2211880.42	-	0.1	данные отсутствуют	данные отсутствуют	
15	415775.12	2211887.65	-	0.1	данные отсутствуют	данные отсутствуют	
16	415819.61	2211924.41	-	0.1	данные отсутствуют	данные отсутствуют	
17	415821.74	2211926.18	-	0.1	данные отсутствуют	данные отсутствуют	
18	415824.07	2211923.18	-	0.1	данные отсутствуют	данные отсутствуют	
19	415833.44	2211911.13	-	0.1	данные отсутствуют	данные отсутствуют	
20	415837.4	2211906.04	-	0.1	данные отсутствуют	данные отсутствуют	
21	415840.96	2211908.96	-	0.1	данные отсутствуют	данные отсутствуют	
22	415859.46	2211924.14	-	0.1	данные отсутствуют	данные отсутствуют	
23	415873.77	2211935.35	-	0.1	данные отсутствуют	данные отсутствуют	
24	415899.72	2211954.05	-	0.1	данные отсутствуют	данные отсутствуют	
25	415904.48	2211957.48	-	0.1	данные отсутствуют	данные отсутствуют	
26	415902.43	2211960.09	-	0.1	данные отсутствуют	данные отсутствуют	



ДОКУМЕНТ ПОДПИСАН
ЭЛЕКТРОННОЙ ПОДПИСЬЮ

Сертификат: 009F0BDC181A023B64597F1E2579BEFB50

Владелец: ФЕДЕРАЛЬНАЯ СЛУЖБА ГОСУДАРСТВЕННОЙ
РЕГИСТРАЦИИ, КАДАСТРА И КАРТОГРАФИИ
Действителен: с 02.08.2024 по 26.10.2025

полное наименование должности

инициалы, фамилия

Сооружение							
вид объекта недвижимости							
Лист № 155 раздела 5.1		Всего листов раздела 5.1: 184		Всего разделов: 4		Всего листов выписки: 188	
16.06.2025г. № КУВИ-001/2025-123513869							
Кадастровый номер:			50:28:0000000:8556				
27	415899.42	2211963.94	-	0.1	данные отсутствуют	данные отсутствуют	
28	415898.59	2211964.99	-	0.1	данные отсутствуют	данные отсутствуют	
29	415904.61	2211969.32	-	0.1	данные отсутствуют	данные отсутствуют	
30	415929.83	2211987.47	-	0.1	данные отсутствуют	данные отсутствуют	
31	415955.16	2212008.61	-	0.1	данные отсутствуют	данные отсутствуют	
32	415976.01	2212026.01	-	0.1	данные отсутствуют	данные отсутствуют	
33	415977.91	2212023.86	-	0.1	данные отсутствуют	данные отсутствуют	
34	415990.02	2212010.16	-	0.1	данные отсутствуют	данные отсутствуют	
35	415996.34	2212003.08	-	0.1	данные отсутствуют	данные отсутствуют	
36	415995.49	2212002.23	-	0.1	данные отсутствуют	данные отсутствуют	
1	415657.16	2211906.97	-	0.1	данные отсутствуют	данные отсутствуют	
2	415661.24	2211909.96	-	0.1	данные отсутствуют	данные отсутствуют	
3	415676.57	2211889.02	-	0.1	данные отсутствуют	данные отсутствуют	
4	415684.58	2211878.09	-	0.1	данные отсутствуют	данные отсутствуют	
5	415690.98	2211869.34	-	0.1	данные отсутствуют	данные отсутствуют	
6	415686.94	2211866.25	-	0.1	данные отсутствуют	данные отсутствуют	
7	415672.26	2211855.06	-	0.1	данные отсутствуют	данные отсутствуют	



ДОКУМЕНТ ПОДПИСАН
ЭЛЕКТРОННОЙ ПОДПИСЬЮ

Сертификат: 009F0BDC181A023B64597F1E2579BEFB50

Владелец: ФЕДЕРАЛЬНАЯ СЛУЖБА ГОСУДАРСТВЕННОЙ
РЕГИСТРАЦИИ, КАДАСТРА И КАРТОГРАФИИ
Действителен: с 02.08.2024 по 26.10.2025

полное наименование должности

инициалы, фамилия

Сооружение							
вид объекта недвижимости							
Лист № 156 раздела 5.1		Всего листов раздела 5.1: 184		Всего разделов: 4		Всего листов выписки: 188	
16.06.2025г. № КУВИ-001/2025-123513869							
Кадастровый номер:			50:28:0000000:8556				
8	415668.61	2211852.27	-	0.1	данные отсутствуют	данные отсутствуют	
9	415671.81	2211848.24	-	0.1	данные отсутствуют	данные отсутствуют	
10	415688.75	2211826.92	-	0.1	данные отсутствуют	данные отсутствуют	
11	415699.67	2211813.18	-	0.1	данные отсутствуют	данные отсутствуют	
12	415696.96	2211811.03	-	0.1	данные отсутствуют	данные отсутствуют	
1	415455.29	2212513.82	-	0.1	данные отсутствуют	данные отсутствуют	
2	415456.21	2212518.18	-	0.1	данные отсутствуют	данные отсутствуют	
3	415463.12	2212516.78	-	0.1	данные отсутствуют	данные отсутствуют	
4	415487.72	2212511.78	-	0.1	данные отсутствуют	данные отсутствуют	
5	415510.96	2212507.35	-	0.1	данные отсутствуют	данные отсутствуют	
6	415535.35	2212502.14	-	0.1	данные отсутствуют	данные отсутствуют	
7	415552.48	2212498.48	-	0.1	данные отсутствуют	данные отсутствуют	
8	415554.75	2212492.89	-	0.1	данные отсутствуют	данные отсутствуют	
9	415557.75	2212485.54	-	0.1	данные отсутствуют	данные отсутствуют	
10	415562.63	2212473.57	-	0.1	данные отсутствуют	данные отсутствуют	
11	415561.02	2212467.82	-	0.1	данные отсутствуют	данные отсутствуют	
12	415556.82	2212452.77	-	0.1	данные отсутствуют	данные отсутствуют	



ДОКУМЕНТ ПОДПИСАН
ЭЛЕКТРОННОЙ ПОДПИСЬЮ

Сертификат: 009F0BDC181A023B64597F1E2579BEFB50

Владелец: ФЕДЕРАЛЬНАЯ СЛУЖБА ГОСУДАРСТВЕННОЙ
РЕГИСТРАЦИИ, КАДАСТРА И КАРТОГРАФИИ
Действителен: с 02.08.2024 по 26.10.2025

полное наименование должности

инициалы, фамилия

Сооружение							
вид объекта недвижимости							
Лист № 157 раздела 5.1		Всего листов раздела 5.1: 184		Всего разделов: 4		Всего листов выписки: 188	
16.06.2025г. № КУВИ-001/2025-123513869							
Кадастровый номер:			50:28:0000000:8556				
13	415553.91	2212442.39	-	0.1	данные отсутствуют	данные отсутствуют	
14	415551.05	2212423.36	-	0.1	данные отсутствуют	данные отсутствуют	
15	415548.49	2212406.29	-	0.1	данные отсутствуют	данные отсутствуют	
16	415546.83	2212379.44	-	0.1	данные отсутствуют	данные отсутствуют	
17	415544.82	2212350.65	-	0.1	данные отсутствуют	данные отсутствуют	
18	415542.75	2212334.68	-	0.1	данные отсутствуют	данные отсутствуют	
19	415541.81	2212327.43	-	0.1	данные отсутствуют	данные отсутствуют	
20	415526.48	2212313.84	-	0.1	данные отсутствуют	данные отсутствуют	
21	415509.44	2212298.73	-	0.1	данные отсутствуют	данные отсутствуют	
22	415492.93	2212284.62	-	0.1	данные отсутствуют	данные отсутствуют	
23	415472.62	2212266.32	-	0.1	данные отсутствуют	данные отсутствуют	
24	415443.91	2212240.47	-	0.1	данные отсутствуют	данные отсутствуют	
25	415440.11	2212235.96	-	0.1	данные отсутствуют	данные отсутствуют	
1	415056.51	2212297.24	-	0.1	данные отсутствуют	данные отсутствуют	
2	415055.49	2212301.51	-	0.1	данные отсутствуют	данные отсутствуют	
3	415054.84	2212301.32	-	0.1	данные отсутствуют	данные отсутствуют	
4	415053.35	2212300.91	-	0.1	данные отсутствуют	данные отсутствуют	



ДОКУМЕНТ ПОДПИСАН
ЭЛЕКТРОННОЙ ПОДПИСЬЮ

Сертификат: 009F0BDC181A023B64597F1E2579BEFB50

Владелец: ФЕДЕРАЛЬНАЯ СЛУЖБА ГОСУДАРСТВЕННОЙ
РЕГИСТРАЦИИ, КАДАСТРА И КАРТОГРАФИИ
Действителен: с 02.08.2024 по 26.10.2025

полное наименование должности

инициалы, фамилия

Сооружение							
вид объекта недвижимости							
Лист № 158 раздела 5.1		Всего листов раздела 5.1: 184		Всего разделов: 4		Всего листов выписки: 188	
16.06.2025г. № КУВИ-001/2025-123513869							
Кадастровый номер:			50:28:0000000:8556				
5	415052.7	2212300.72	-	0.1	данные отсутствуют	данные отсутствуют	
6	415052.87	2212299.94	-	0.1	данные отсутствуют	данные отсутствуют	
1	414231.26	2212584.32	-	0.1	данные отсутствуют	данные отсутствуют	
2	414189.27	2212567.87	-	0.1	данные отсутствуют	данные отсутствуют	
3	414159.56	2212556.55	-	0.1	данные отсутствуют	данные отсутствуют	
4	414135.02	2212547.14	-	0.1	данные отсутствуют	данные отсутствуют	
5	414106.02	2212536.57	-	0.1	данные отсутствуют	данные отсутствуют	
6	414077.71	2212525.45	-	0.1	данные отсутствуют	данные отсутствуют	
7	414063.1	2212519.89	-	0.1	данные отсутствуют	данные отсутствуют	
8	414032.57	2212508.81	-	0.1	данные отсутствуют	данные отсутствуют	
9	413986.25	2212491.83	-	0.1	данные отсутствуют	данные отсутствуют	
10	413943.09	2212474.88	-	0.1	данные отсутствуют	данные отсутствуют	
11	413906.85	2212461.48	-	0.1	данные отсутствуют	данные отсутствуют	
12	413857.5	2212442.91	-	0.1	данные отсутствуют	данные отсутствуют	
13	413821.48	2212429.23	-	0.1	данные отсутствуют	данные отсутствуют	
14	413803.6	2212422.63	-	0.1	данные отсутствуют	данные отсутствуют	
15	413775.88	2212411.8	-	0.1	данные отсутствуют	данные отсутствуют	



ДОКУМЕНТ ПОДПИСАН
ЭЛЕКТРОННОЙ ПОДПИСЬЮ

Сертификат: 009F0BDC181A023B64597F1E2579BEFB50

Владелец: ФЕДЕРАЛЬНАЯ СЛУЖБА ГОСУДАРСТВЕННОЙ
РЕГИСТРАЦИИ, КАДАСТРА И КАРТОГРАФИИ
Действителен: с 02.08.2024 по 26.10.2025

полное наименование должности

инициалы, фамилия

Сооружение							
вид объекта недвижимости							
Лист № 159 раздела 5.1		Всего листов раздела 5.1: 184		Всего разделов: 4		Всего листов выписки: 188	
16.06.2025г. № КУВИ-001/2025-123513869							
Кадастровый номер:			50:28:0000000:8556				
16	413744.34	2212400.88	-	0.1	данные отсутствуют	данные отсутствуют	
17	413715.94	2212390.12	-	0.1	данные отсутствуют	данные отсутствуют	
18	413699.05	2212383.79	-	0.1	данные отсутствуют	данные отсутствуют	
19	413671.79	2212373.67	-	0.1	данные отсутствуют	данные отсутствуют	
20	413649.79	2212365.47	-	0.1	данные отсутствуют	данные отсутствуют	
21	413591.35	2212343.04	-	0.1	данные отсутствуют	данные отсутствуют	
22	413553.63	2212328.09	-	0.1	данные отсутствуют	данные отсутствуют	
23	413539.16	2212322.69	-	0.1	данные отсутствуют	данные отсутствуют	
24	413521.5	2212315.96	-	0.1	данные отсутствуют	данные отсутствуют	
25	413501.73	2212308.41	-	0.1	данные отсутствуют	данные отсутствуют	
26	413443.96	2212286.33	-	0.1	данные отсутствуют	данные отсутствуют	
27	413445	2212283.61	-	0.1	данные отсутствуют	данные отсутствуют	
1	414064.47	2212560.05	-	0.1	данные отсутствуют	данные отсутствуют	
2	414064.34	2212557.17	-	0.1	данные отсутствуют	данные отсутствуют	
3	414051.55	2212557.74	-	0.1	данные отсутствуют	данные отсутствуют	
4	414042.06	2212558.17	-	0.1	данные отсутствуют	данные отсутствуют	
5	414013.38	2212560.38	-	0.1	данные отсутствуют	данные отсутствуют	



ДОКУМЕНТ ПОДПИСАН
ЭЛЕКТРОННОЙ ПОДПИСЬЮ

Сертификат: 009F0BDC181A023B64597F1E2579BEFB50

Владелец: ФЕДЕРАЛЬНАЯ СЛУЖБА ГОСУДАРСТВЕННОЙ
РЕГИСТРАЦИИ, КАДАСТРА И КАРТОГРАФИИ
Действителен: с 02.08.2024 по 26.10.2025

полное наименование должности

инициалы, фамилия

Сооружение							
вид объекта недвижимости							
Лист № 160 раздела 5.1		Всего листов раздела 5.1: 184		Всего разделов: 4		Всего листов выписки: 188	
16.06.2025г. № КУВИ-001/2025-123513869							
Кадастровый номер:			50:28:0000000:8556				
6	413971.48	2212563.89	-	0.1	данные отсутствуют	данные отсутствуют	
7	413930.84	2212566.83	-	0.1	данные отсутствуют	данные отсутствуют	
8	413905.37	2212568.58	-	0.1	данные отсутствуют	данные отсутствуют	
9	413890.43	2212569.29	-	0.1	данные отсутствуют	данные отсутствуют	
10	413860.59	2212570.55	-	0.1	данные отсутствуют	данные отсутствуют	
11	413834.79	2212571.48	-	0.1	данные отсутствуют	данные отсутствуют	
12	413813.67	2212571.99	-	0.1	данные отсутствуют	данные отсутствуют	
13	413792.82	2212573.38	-	0.1	данные отсутствуют	данные отсутствуют	
14	413777.7	2212574.06	-	0.1	данные отсутствуют	данные отсутствуют	
15	413745.9	2212573.94	-	0.1	данные отсутствуют	данные отсутствуют	
16	413708.78	2212572.48	-	0.1	данные отсутствуют	данные отсутствуют	
17	413643.88	2212570.54	-	0.1	данные отсутствуют	данные отсутствуют	
18	413627.88	2212570.73	-	0.1	данные отсутствуют	данные отсутствуют	
19	413592.4	2212569.47	-	0.1	данные отсутствуют	данные отсутствуют	
20	413569.52	2212568.08	-	0.1	данные отсутствуют	данные отсутствуют	
21	413553.17	2212567.33	-	0.1	данные отсутствуют	данные отсутствуют	
22	413538.48	2212566.1	-	0.1	данные отсутствуют	данные отсутствуют	



ДОКУМЕНТ ПОДПИСАН
ЭЛЕКТРОННОЙ ПОДПИСЬЮ

Сертификат: 009F0BDC181A023B64597F1E2579BEFB50

Владелец: ФЕДЕРАЛЬНАЯ СЛУЖБА ГОСУДАРСТВЕННОЙ
РЕГИСТРАЦИИ, КАДАСТРА И КАРТОГРАФИИ
Действителен: с 02.08.2024 по 26.10.2025

полное наименование должности

инициалы, фамилия

Сооружение							
вид объекта недвижимости							
Лист № 161 раздела 5.1		Всего листов раздела 5.1: 184		Всего разделов: 4		Всего листов выписки: 188	
16.06.2025г. № КУВИ-001/2025-123513869							
Кадастровый номер:			50:28:0000000:8556				
23	413512.05	2212563.84	-	0.1	данные отсутствуют	данные отсутствуют	
24	413458.37	2212559.24	-	0.1	данные отсутствуют	данные отсутствуют	
25	413458.09	2212572.08	-	0.1	данные отсутствуют	данные отсутствуют	
1	414243.14	2212748.22	-	0.1	данные отсутствуют	данные отсутствуют	
2	414242.89	2212747.25	-	0.1	данные отсутствуют	данные отсутствуют	
3	414232.65	2212708.35	-	0.1	данные отсутствуют	данные отсутствуют	
4	414225.62	2212681.66	-	0.1	данные отсутствуют	данные отсутствуют	
5	414222.83	2212668.5	-	0.1	данные отсутствуют	данные отсутствуют	
6	414213.51	2212624.52	-	0.1	данные отсутствуют	данные отсутствуют	
7	414230.04	2212587.09	-	0.1	данные отсутствуют	данные отсутствуют	
8	414235.33	2212575.04	-	0.1	данные отсутствуют	данные отсутствуют	
9	414270.2	2212482.95	-	0.1	данные отсутствуют	данные отсутствуют	
10	414279.91	2212439.92	-	0.1	данные отсутствуют	данные отсутствуют	
11	414292.85	2212398.21	-	0.1	данные отсутствуют	данные отсутствуют	
12	414304.25	2212360.46	-	0.1	данные отсутствуют	данные отсутствуют	
13	414317.95	2212314.65	-	0.1	данные отсутствуют	данные отсутствуют	
14	414326.57	2212282.88	-	0.1	данные отсутствуют	данные отсутствуют	



ДОКУМЕНТ ПОДПИСАН
ЭЛЕКТРОННОЙ ПОДПИСЬЮ

Сертификат: 009F0BDC181A023B64597F1E2579BEFB50

Владелец: ФЕДЕРАЛЬНАЯ СЛУЖБА ГОСУДАРСТВЕННОЙ
РЕГИСТРАЦИИ, КАДАСТРА И КАРТОГРАФИИ
Действителен: с 02.08.2024 по 26.10.2025

полное наименование должности

инициалы, фамилия

Сооружение						
вид объекта недвижимости						
Лист № 162 раздела 5.1			Всего листов раздела 5.1: 184		Всего разделов: 4	Всего листов выписки: 188
16.06.2025г. № КУВИ-001/2025-123513869						
Кадастровый номер:			50:28:0000000:8556			
15	414329.75	2212271.14	-	0.1	данные отсутствуют	данные отсутствуют
16	414347.95	2212268.82	-	0.1	данные отсутствуют	данные отсутствуют
17	414372.41	2212265.69	-	0.1	данные отсутствуют	данные отсутствуют
18	414377.97	2212264.98	-	0.1	данные отсутствуют	данные отсутствуют
19	414377.06	2212260.47	-	0.1	данные отсутствуют	данные отсутствуют
20	414374.77	2212249.14	-	0.1	данные отсутствуют	данные отсутствуют
1	414310.75	2212550.81	-	0.1	данные отсутствуют	данные отсутствуют
2	414306.1	2212553.51	-	0.1	данные отсутствуют	данные отсутствуют
3	414288.13	2212563.94	-	0.1	данные отсутствуют	данные отсутствуют
4	414268.06	2212574.92	-	0.1	данные отсутствуют	данные отсутствуют
5	414234.61	2212601.63	-	0.1	данные отсутствуют	данные отсутствуют
6	414223.77	2212610.3	-	0.1	данные отсутствуют	данные отсутствуют
7	414235.69	2212639.33	-	0.1	данные отсутствуют	данные отсутствуют
8	414241.72	2212654.03	-	0.1	данные отсутствуют	данные отсутствуют
9	414245.41	2212661.15	-	0.1	данные отсутствуют	данные отсутствуют
10	414249.51	2212668.35	-	0.1	данные отсутствуют	данные отсутствуют
11	414265.17	2212698.1	-	0.1	данные отсутствуют	данные отсутствуют



ДОКУМЕНТ ПОДПИСАН
ЭЛЕКТРОННОЙ ПОДПИСЬЮ

Сертификат: 009F0BDC181A023B64597F1E2579BEFB50

Владелец: ФЕДЕРАЛЬНАЯ СЛУЖБА ГОСУДАРСТВЕННОЙ
РЕГИСТРАЦИИ, КАДАСТРА И КАРТОГРАФИИ
Действителен: с 02.08.2024 по 26.10.2025

полное наименование должности

инициалы, фамилия

Сооружение							
вид объекта недвижимости							
Лист № 163 раздела 5.1		Всего листов раздела 5.1: 184		Всего разделов: 4		Всего листов выписки: 188	
16.06.2025г. № КУВИ-001/2025-123513869							
Кадастровый номер:			50:28:0000000:8556				
12	414276.24	2212719.14	-	0.1	данные отсутствуют	данные отсутствуют	
13	414280.29	2212718.35	-	0.1	данные отсутствуют	данные отсутствуют	
14	414295.34	2212715.42	-	0.1	данные отсутствуют	данные отсутствуют	
15	414318	2212712.14	-	0.1	данные отсутствуют	данные отсутствуют	
16	414342.88	2212708.16	-	0.1	данные отсутствуют	данные отсутствуют	
17	414385.46	2212700.76	-	0.1	данные отсутствуют	данные отсутствуют	
18	414410.94	2212696.33	-	0.1	данные отсутствуют	данные отсутствуют	
1	413834.52	2211909.57	-	0.1	данные отсутствуют	данные отсутствуют	
2	413839	2211908.89	-	0.1	данные отсутствуют	данные отсутствуют	
3	413835.55	2211886.04	-	0.1	данные отсутствуют	данные отсутствуют	
4	413833.76	2211874.23	-	0.1	данные отсутствуют	данные отсутствуют	
5	413832.91	2211868.6	-	0.1	данные отсутствуют	данные отсутствуют	
1	414217.03	2212616.56	-	0.1	данные отсутствуют	данные отсутствуют	
2	414206.51	2212620.21	-	0.1	данные отсутствуют	данные отсутствуют	
3	414189.22	2212626.38	-	0.1	данные отсутствуют	данные отсутствуют	
4	414158.68	2212637	-	0.1	данные отсутствуют	данные отсутствуют	
5	414120.52	2212648.46	-	0.1	данные отсутствуют	данные отсутствуют	



ДОКУМЕНТ ПОДПИСАН
ЭЛЕКТРОННОЙ ПОДПИСЬЮ

Сертификат: 009F0BDC181A023B64597F1E2579BEFB50

Владелец: ФЕДЕРАЛЬНАЯ СЛУЖБА ГОСУДАРСТВЕННОЙ
РЕГИСТРАЦИИ, КАДАСТРА И КАРТОГРАФИИ
Действителен: с 02.08.2024 по 26.10.2025

полное наименование должности

инициалы, фамилия

Сооружение							
вид объекта недвижимости							
Лист № 164 раздела 5.1		Всего листов раздела 5.1: 184		Всего разделов: 4		Всего листов выписки: 188	
16.06.2025г. № КУВИ-001/2025-123513869							
Кадастровый номер:			50:28:0000000:8556				
6	414067.48	2212663.17	-	0.1	данные отсутствуют	данные отсутствуют	
7	414039.43	2212670.74	-	0.1	данные отсутствуют	данные отсутствуют	
8	414013.29	2212676.77	-	0.1	данные отсутствуют	данные отсутствуют	
9	413973.52	2212684.4	-	0.1	данные отсутствуют	данные отсутствуют	
10	413948.38	2212688.33	-	0.1	данные отсутствуют	данные отсутствуют	
11	413913.07	2212693.34	-	0.1	данные отсутствуют	данные отсутствуют	
12	413896.2	2212692.29	-	0.1	данные отсутствуют	данные отсутствуют	
13	413866.94	2212690.24	-	0.1	данные отсутствуют	данные отсутствуют	
14	413841.59	2212689.16	-	0.1	данные отсутствуют	данные отсутствуют	
15	413813.36	2212689.63	-	0.1	данные отсутствуют	данные отсутствуют	
16	413788.87	2212693.63	-	0.1	данные отсутствуют	данные отсутствуют	
17	413744.64	2212701.96	-	0.1	данные отсутствуют	данные отсутствуют	
18	413703.63	2212710.74	-	0.1	данные отсутствуют	данные отсутствуют	
19	413677.09	2212716.56	-	0.1	данные отсутствуют	данные отсутствуют	
20	413651.62	2212720.88	-	0.1	данные отсутствуют	данные отсутствуют	
21	413624.41	2212726.34	-	0.1	данные отсутствуют	данные отсутствуют	
22	413576.16	2212736.32	-	0.1	данные отсутствуют	данные отсутствуют	



ДОКУМЕНТ ПОДПИСАН
ЭЛЕКТРОННОЙ ПОДПИСЬЮ

Сертификат: 009F0BDC181A023B64597F1E2579BEFB50

Владелец: ФЕДЕРАЛЬНАЯ СЛУЖБА ГОСУДАРСТВЕННОЙ
РЕГИСТРАЦИИ, КАДАСТРА И КАРТОГРАФИИ
Действителен: с 02.08.2024 по 26.10.2025

полное наименование должности

инициалы, фамилия

Сооружение							
вид объекта недвижимости							
Лист № 165 раздела 5.1		Всего листов раздела 5.1: 184		Всего разделов: 4		Всего листов выписки: 188	
16.06.2025г. № КУВИ-001/2025-123513869							
Кадастровый номер:			50:28:0000000:8556				
23	413528.83	2212746.64	-	0.1	данные отсутствуют	данные отсутствуют	
24	413505.93	2212751.01	-	0.1	данные отсутствуют	данные отсутствуют	
25	413466.23	2212759.17	-	0.1	данные отсутствуют	данные отсутствуют	
26	413433.83	2212765.54	-	0.1	данные отсутствуют	данные отсутствуют	
27	413409.36	2212770.29	-	0.1	данные отсутствуют	данные отсутствуют	
28	413358.04	2212779.9	-	0.1	данные отсутствуют	данные отсутствуют	
29	413329.84	2212785.45	-	0.1	данные отсутствуют	данные отсутствуют	
30	413299.55	2212790.35	-	0.1	данные отсутствуют	данные отсутствуют	
31	413297.67	2212790.65	-	0.1	данные отсутствуют	данные отсутствуют	
32	413285.29	2212813.58	-	0.1	данные отсутствуют	данные отсутствуют	
33	413267.58	2212846.37	-	0.1	данные отсутствуют	данные отсутствуют	
34	413248.62	2212881.49	-	0.1	данные отсутствуют	данные отсутствуют	
35	413196.12	2212895.31	-	0.1	данные отсутствуют	данные отсутствуют	
36	413129.08	2212912.96	-	0.1	данные отсутствуют	данные отсутствуют	
1	414039.29	2211946.09	-	0.1	данные отсутствуют	данные отсутствуют	
2	414040.03	2211940.96	-	0.1	данные отсутствуют	данные отсутствуют	
3	414027.35	2211939.11	-	0.1	данные отсутствуют	данные отсутствуют	



ДОКУМЕНТ ПОДПИСАН
ЭЛЕКТРОННОЙ ПОДПИСЬЮ

Сертификат: 009F0BDC181A023B64597F1E2579BEFB50

Владелец: ФЕДЕРАЛЬНАЯ СЛУЖБА ГОСУДАРСТВЕННОЙ
РЕГИСТРАЦИИ, КАДАСТРА И КАРТОГРАФИИ
Действителен: с 02.08.2024 по 26.10.2025

полное наименование должности

инициалы, фамилия

Сооружение							
вид объекта недвижимости							
Лист № 166 раздела 5.1		Всего листов раздела 5.1: 184		Всего разделов: 4		Всего листов выписки: 188	
16.06.2025г. № КУВИ-001/2025-123513869							
Кадастровый номер:			50:28:0000000:8556				
4	414016.52	2211937.53	-	0.1	данные отсутствуют	данные отсутствуют	
5	413997.46	2211934.74	-	0.1	данные отсутствуют	данные отсутствуют	
6	413978.04	2211936.96	-	0.1	данные отсутствуют	данные отсутствуют	
7	413957.06	2211939.36	-	0.1	данные отсутствуют	данные отсутствуют	
8	413929.69	2211943.14	-	0.1	данные отсутствуют	данные отсутствуют	
9	413909.58	2211947.42	-	0.1	данные отсутствуют	данные отсутствуют	
10	413892.54	2211950.78	-	0.1	данные отсутствуют	данные отсутствуют	
11	413870.23	2211955.45	-	0.1	данные отсутствуют	данные отсутствуют	
12	413861.06	2211957.35	-	0.1	данные отсутствуют	данные отсутствуют	
13	413857.69	2211956.43	-	0.1	данные отсутствуют	данные отсутствуют	
1	414117.86	2212103.36	-	0.1	данные отсутствуют	данные отсутствуют	
2	414110.09	2212101.15	-	0.1	данные отсутствуют	данные отсутствуют	
3	414091.5	2212095.89	-	0.1	данные отсутствуют	данные отсутствуют	
4	414081.74	2212092.73	-	0.1	данные отсутствуют	данные отсутствуют	
5	414060.8	2212084.12	-	0.1	данные отсутствуют	данные отсутствуют	
6	414038.02	2212074.81	-	0.1	данные отсутствуют	данные отсутствуют	
7	413989.68	2212057.39	-	0.1	данные отсутствуют	данные отсутствуют	



ДОКУМЕНТ ПОДПИСАН
ЭЛЕКТРОННОЙ ПОДПИСЬЮ

Сертификат: 009F0BDC181A023B64597F1E2579BEFB50

Владелец: ФЕДЕРАЛЬНАЯ СЛУЖБА ГОСУДАРСТВЕННОЙ
РЕГИСТРАЦИИ, КАДАСТРА И КАРТОГРАФИИ
Действителен: с 02.08.2024 по 26.10.2025

полное наименование должности

инициалы, фамилия

Сооружение							
вид объекта недвижимости							
Лист № 167 раздела 5.1		Всего листов раздела 5.1: 184		Всего разделов: 4		Всего листов выписки: 188	
16.06.2025г. № КУВИ-001/2025-123513869							
Кадастровый номер:			50:28:0000000:8556				
8	413963.68	2212048.21	-	0.1	данные отсутствуют	данные отсутствуют	
9	413917.68	2212029.46	-	0.1	данные отсутствуют	данные отсутствуют	
10	413915.63	2212028.62	-	0.1	данные отсутствуют	данные отсутствуют	
11	413909.11	2212029.79	-	0.1	данные отсутствуют	данные отсутствуют	
12	413879.62	2212035.06	-	0.1	данные отсутствуют	данные отсутствуют	
13	413861.59	2212037.73	-	0.1	данные отсутствуют	данные отсутствуют	
14	413849.15	2212039.56	-	0.1	данные отсутствуют	данные отсутствуют	
15	413847.27	2212038.1	-	0.1	данные отсутствуют	данные отсутствуют	
16	413845.48	2212036.72	-	0.1	данные отсутствуют	данные отсутствуют	
17	413843.07	2212034.84	-	0.1	данные отсутствуют	данные отсутствуют	
18	413848.09	2212008.21	-	0.1	данные отсутствуют	данные отсутствуют	
19	413854.12	2211976.16	-	0.1	данные отсутствуют	данные отсутствуют	
20	413860.82	2211939.09	-	0.1	данные отсутствуют	данные отсутствуют	
21	413868.5	2211899.87	-	0.1	данные отсутствуют	данные отсутствуют	
22	413875.44	2211864.39	-	0.1	данные отсутствуют	данные отсутствуют	
23	413875.66	2211863.27	-	0.1	данные отсутствуют	данные отсутствуют	
24	413876.31	2211861.86	-	0.1	данные отсутствуют	данные отсутствуют	



ДОКУМЕНТ ПОДПИСАН
ЭЛЕКТРОННОЙ ПОДПИСЬЮ

Сертификат: 009F0BDC181A023B64597F1E2579BEFB50

Владелец: ФЕДЕРАЛЬНАЯ СЛУЖБА ГОСУДАРСТВЕННОЙ
РЕГИСТРАЦИИ, КАДАСТРА И КАРТОГРАФИИ
Действителен: с 02.08.2024 по 26.10.2025

полное наименование должности

инициалы, фамилия

Сооружение							
вид объекта недвижимости							
Лист № 168 раздела 5.1		Всего листов раздела 5.1: 184		Всего разделов: 4		Всего листов выписки: 188	
16.06.2025г. № КУВИ-001/2025-123513869							
Кадастровый номер:			50:28:0000000:8556				
25	413877.45	2211861.59	-	0.1	данные отсутствуют	данные отсутствуют	
26	413890.67	2211868.31	-	0.1	данные отсутствуют	данные отсутствуют	
27	413909.63	2211877.89	-	0.1	данные отсутствуют	данные отсутствуют	
28	413912.56	2211879.38	-	0.1	данные отсутствуют	данные отсутствуют	
29	413910.6	2211883.25	-	0.1	данные отсутствуют	данные отсутствуют	
1	414698.11	2211809.96	-	0.1	данные отсутствуют	данные отсутствуют	
2	414689.23	2211844.49	-	0.1	данные отсутствуют	данные отсутствуют	
3	414692.35	2211845.18	-	0.1	данные отсутствуют	данные отсутствуют	
4	414747.82	2211857.3	-	0.1	данные отсутствуют	данные отсутствуют	
5	414768.92	2211861.91	-	0.1	данные отсутствуют	данные отсутствуют	
6	414764.09	2211882.32	-	0.1	данные отсутствуют	данные отсутствуют	
7	414759.97	2211899.7	-	0.1	данные отсутствуют	данные отсутствуют	
8	414758.19	2211907.22	-	0.1	данные отсутствуют	данные отсутствуют	
9	414770.13	2211910.18	-	0.1	данные отсутствуют	данные отсутствуют	
10	414802.82	2211918.28	-	0.1	данные отсутствуют	данные отсутствуют	
11	414821.54	2211923.49	-	0.1	данные отсутствуют	данные отсутствуют	
12	414850.16	2211931.47	-	0.1	данные отсутствуют	данные отсутствуют	



ДОКУМЕНТ ПОДПИСАН
ЭЛЕКТРОННОЙ ПОДПИСЬЮ

Сертификат: 009F0BDC181A023B64597F1E2579BEFB50

Владелец: ФЕДЕРАЛЬНАЯ СЛУЖБА ГОСУДАРСТВЕННОЙ
РЕГИСТРАЦИИ, КАДАСТРА И КАРТОГРАФИИ
Действителен: с 02.08.2024 по 26.10.2025

полное наименование должности

инициалы, фамилия

Сооружение							
вид объекта недвижимости							
Лист № 169 раздела 5.1		Всего листов раздела 5.1: 184		Всего разделов: 4		Всего листов выписки: 188	
16.06.2025г. № КУВИ-001/2025-123513869							
Кадастровый номер:			50:28:0000000:8556				
13	414843.4	2211959.2	-	0.1	данные отсутствуют	данные отсутствуют	
14	414837.17	2211984.81	-	0.1	данные отсутствуют	данные отсутствуют	
15	414830.82	2212011.25	-	0.1	данные отсутствуют	данные отсутствуют	
16	414822.17	2212046	-	0.1	данные отсутствуют	данные отсутствуют	
17	414814.8	2212075.48	-	0.1	данные отсутствуют	данные отсутствуют	
18	414804.79	2212118.51	-	0.1	данные отсутствуют	данные отсутствуют	
19	414789.82	2212187.62	-	0.1	данные отсутствуют	данные отсутствуют	
20	414781.5	2212226.41	-	0.1	данные отсутствуют	данные отсутствуют	
21	414775.57	2212254.05	-	0.1	данные отсутствуют	данные отсутствуют	
1	414644.87	2212027.06	-	0.1	данные отсутствуют	данные отсутствуют	
2	414658.12	2212029.97	-	0.1	данные отсутствуют	данные отсутствуют	
3	414694.26	2212037.88	-	0.1	данные отсутствуют	данные отсутствуют	
4	414711.32	2212041.62	-	0.1	данные отсутствуют	данные отсутствуют	
5	414710.18	2212046.81	-	0.1	данные отсутствуют	данные отсутствуют	
1	414587.22	2212543.29	-	0.1	данные отсутствуют	данные отсутствуют	
2	414594.28	2212541.39	-	0.1	данные отсутствуют	данные отсутствуют	
3	414605.58	2212538.35	-	0.1	данные отсутствуют	данные отсутствуют	



ДОКУМЕНТ ПОДПИСАН
ЭЛЕКТРОННОЙ ПОДПИСЬЮ

Сертификат: 009F0BDC181A023B64597F1E2579BEFB50

Владелец: ФЕДЕРАЛЬНАЯ СЛУЖБА ГОСУДАРСТВЕННОЙ
РЕГИСТРАЦИИ, КАДАСТРА И КАРТОГРАФИИ
Действителен: с 02.08.2024 по 26.10.2025

полное наименование должности

инициалы, фамилия

Сооружение							
вид объекта недвижимости							
Лист № 170 раздела 5.1		Всего листов раздела 5.1: 184		Всего разделов: 4		Всего листов выписки: 188	
16.06.2025г. № КУВИ-001/2025-123513869							
Кадастровый номер:			50:28:0000000:8556				
4	414607.42	2212537.86	-	0.1	данные отсутствуют	данные отсутствуют	
5	414606.14	2212531.93	-	0.1	данные отсутствуют	данные отсутствуют	
6	414605.33	2212528.16	-	0.1	данные отсутствуют	данные отсутствуют	
7	414604.04	2212522.18	-	0.1	данные отсутствуют	данные отсутствуют	
8	414618.81	2212519.93	-	0.1	данные отсутствуют	данные отсутствуют	
9	414636.41	2212517.25	-	0.1	данные отсутствуют	данные отсутствуют	
10	414659.08	2212514.21	-	0.1	данные отсутствуют	данные отсутствуют	
11	414684.22	2212510.82	-	0.1	данные отсутствуют	данные отсутствуют	
12	414683.96	2212508.9	-	0.1	данные отсутствуют	данные отсутствуют	
13	414683.92	2212508.59	-	0.1	данные отсутствуют	данные отсутствуют	
14	414688.45	2212508	-	0.1	данные отсутствуют	данные отсутствуют	
15	414708.38	2212505.43	-	0.1	данные отсутствуют	данные отсутствуют	
16	414726.38	2212503.11	-	0.1	данные отсутствуют	данные отсутствуют	
1	415295.73	2214967.02	-	0.1	данные отсутствуют	данные отсутствуют	
2	415298.29	2214966.23	-	0.1	данные отсутствуют	данные отсутствуют	
1	414324.38	2212290.94	-	0.1	данные отсутствуют	данные отсутствуют	
2	414313.29	2212287.06	-	0.1	данные отсутствуют	данные отсутствуют	



ДОКУМЕНТ ПОДПИСАН
ЭЛЕКТРОННОЙ ПОДПИСЬЮ

Сертификат: 009F0BDC181A023B64597F1E2579BEFB50

Владелец: ФЕДЕРАЛЬНАЯ СЛУЖБА ГОСУДАРСТВЕННОЙ
РЕГИСТРАЦИИ, КАДАСТРА И КАРТОГРАФИИ
Действителен: с 02.08.2024 по 26.10.2025

полное наименование должности

инициалы, фамилия

Сооружение							
вид объекта недвижимости							
Лист № 171 раздела 5.1		Всего листов раздела 5.1: 184		Всего разделов: 4		Всего листов выписки: 188	
16.06.2025г. № КУВИ-001/2025-123513869							
Кадастровый номер:			50:28:0000000:8556				
3	414288.31	2212278.31	-	0.1	данные отсутствуют	данные отсутствуют	
4	414248.17	2212264.42	-	0.1	данные отсутствуют	данные отсутствуют	
5	414212.29	2212251.78	-	0.1	данные отсутствуют	данные отсутствуют	
6	414179.74	2212241.08	-	0.1	данные отсутствуют	данные отсутствуют	
7	414153.96	2212231.73	-	0.1	данные отсутствуют	данные отсутствуют	
8	414122.15	2212219.22	-	0.1	данные отсутствуют	данные отсутствуют	
9	414104.34	2212211.89	-	0.1	данные отсутствуют	данные отсутствуют	
10	414071.04	2212198.76	-	0.1	данные отсутствуют	данные отсутствуют	
11	414036.19	2212185.18	-	0.1	данные отсутствуют	данные отсутствуют	
12	413996.02	2212170.92	-	0.1	данные отсутствуют	данные отсутствуют	
13	413972.34	2212162.65	-	0.1	данные отсутствуют	данные отсутствуют	
14	413958.4	2212158.45	-	0.1	данные отсутствуют	данные отсутствуют	
15	413928.36	2212147.36	-	0.1	данные отсутствуют	данные отсутствуют	
16	413904.35	2212137.19	-	0.1	данные отсутствуют	данные отсутствуют	
17	413888.82	2212132.02	-	0.1	данные отсутствуют	данные отсутствуют	
18	413865.36	2212122.28	-	0.1	данные отсутствуют	данные отсутствуют	
19	413857.21	2212119.82	-	0.1	данные отсутствуют	данные отсутствуют	



ДОКУМЕНТ ПОДПИСАН
ЭЛЕКТРОННОЙ ПОДПИСЬЮ

Сертификат: 009F0BDC181A023B64597F1E2579BEFB50

Владелец: ФЕДЕРАЛЬНАЯ СЛУЖБА ГОСУДАРСТВЕННОЙ
РЕГИСТРАЦИИ, КАДАСТРА И КАРТОГРАФИИ
Действителен: с 02.08.2024 по 26.10.2025

полное наименование должности

инициалы, фамилия

Сооружение							
вид объекта недвижимости							
Лист № 172 раздела 5.1		Всего листов раздела 5.1: 184		Всего разделов: 4		Всего листов выписки: 188	
16.06.2025г. № КУВИ-001/2025-123513869							
Кадастровый номер:			50:28:0000000:8556				
20	413837.25	2212112.44	-	0.1	данные отсутствуют	данные отсутствуют	
21	413809.13	2212100.22	-	0.1	данные отсутствуют	данные отсутствуют	
22	413769.97	2212084.27	-	0.1	данные отсутствуют	данные отсутствуют	
23	413758.66	2212079.84	-	0.1	данные отсутствуют	данные отсутствуют	
24	413728.26	2212070.3	-	0.1	данные отсутствуют	данные отсутствуют	
25	413713.44	2212066.5	-	0.1	данные отсутствуют	данные отсутствуют	
26	413656.65	2212047.24	-	0.1	данные отсутствуют	данные отсутствуют	
27	413608.79	2212028.41	-	0.1	данные отсутствуют	данные отсутствуют	
28	413584.34	2212019.01	-	0.1	данные отсутствуют	данные отсутствуют	
29	413552.57	2212005.69	-	0.1	данные отсутствуют	данные отсутствуют	
30	413542.84	2211998.82	-	0.1	данные отсутствуют	данные отсутствуют	
31	413530.29	2211987.77	-	0.1	данные отсутствуют	данные отсутствуют	
32	413523.32	2211978.89	-	0.1	данные отсутствуют	данные отсутствуют	
33	413520.98	2211970.85	-	0.1	данные отсутствуют	данные отсутствуют	
34	413517.86	2211959.4	-	0.1	данные отсутствуют	данные отсутствуют	
35	413521.24	2211937.75	-	0.1	данные отсутствуют	данные отсутствуют	
36	413524.48	2211918.44	-	0.1	данные отсутствуют	данные отсутствуют	



ДОКУМЕНТ ПОДПИСАН
ЭЛЕКТРОННОЙ ПОДПИСЬЮ

Сертификат: 009F0BDC181A023B64597F1E2579BEFB50

Владелец: ФЕДЕРАЛЬНАЯ СЛУЖБА ГОСУДАРСТВЕННОЙ
РЕГИСТРАЦИИ, КАДАСТРА И КАРТОГРАФИИ
Действителен: с 02.08.2024 по 26.10.2025

полное наименование должности

инициалы, фамилия

Сооружение							
вид объекта недвижимости							
Лист № 173 раздела 5.1		Всего листов раздела 5.1: 184		Всего разделов: 4		Всего листов выписки: 188	
16.06.2025г. № КУВИ-001/2025-123513869							
Кадастровый номер:			50:28:0000000:8556				
37	413525.82	2211910.5	-	0.1	данные отсутствуют	данные отсутствуют	
38	413542.69	2211913.99	-	0.1	данные отсутствуют	данные отсутствуют	
39	413557.77	2211917.11	-	0.1	данные отсутствуют	данные отсутствуют	
40	413586.3	2211924.18	-	0.1	данные отсутствуют	данные отсутствуют	
41	413616.37	2211932.43	-	0.1	данные отсутствуют	данные отсутствуют	
42	413671.58	2211948.2	-	0.1	данные отсутствуют	данные отсутствуют	
43	413689.34	2211954.38	-	0.1	данные отсутствуют	данные отсутствуют	
44	413708.55	2211962.21	-	0.1	данные отсутствуют	данные отсутствуют	
45	413714.59	2211964.68	-	0.1	данные отсутствуют	данные отсутствуют	
46	413716.78	2211971.86	-	0.1	данные отсутствуют	данные отсутствуют	
47	413719.36	2211980.33	-	0.1	данные отсутствуют	данные отсутствуют	
48	413715.87	2211989.26	-	0.1	данные отсутствуют	данные отсутствуют	
49	413706.99	2212011.98	-	0.1	данные отсутствуют	данные отсутствуют	
50	413696.93	2212036.94	-	0.1	данные отсутствуют	данные отсутствуют	
51	413688.45	2212058.02	-	0.1	данные отсутствуют	данные отсутствуют	
1	412595.09	2213084.75	-	0.1	данные отсутствуют	данные отсутствуют	
2	412595.57	2213077.44	-	0.1	данные отсутствуют	данные отсутствуют	



ДОКУМЕНТ ПОДПИСАН
ЭЛЕКТРОННОЙ ПОДПИСЬЮ

Сертификат: 009F0BDC181A023B64597F1E2579BEFB50

Владелец: ФЕДЕРАЛЬНАЯ СЛУЖБА ГОСУДАРСТВЕННОЙ
РЕГИСТРАЦИИ, КАДАСТРА И КАРТОГРАФИИ
Действителен: с 02.08.2024 по 26.10.2025

полное наименование должности

инициалы, фамилия

Сооружение							
вид объекта недвижимости							
Лист № 174 раздела 5.1		Всего листов раздела 5.1: 184		Всего разделов: 4		Всего листов выписки: 188	
16.06.2025г. № КУВИ-001/2025-123513869							
Кадастровый номер:			50:28:0000000:8556				
3	412597.87	2213042.09	-	0.1	данные отсутствуют	данные отсутствуют	
4	412599.32	2213016.35	-	0.1	данные отсутствуют	данные отсутствуют	
5	412599.9	2212997.55	-	0.1	данные отсутствуют	данные отсутствуют	
6	412600.19	2212980.2	-	0.1	данные отсутствуют	данные отсутствуют	
7	412600.32	2212972.41	-	0.1	данные отсутствуют	данные отсутствуют	
8	412594.41	2212972.68	-	0.1	данные отсутствуют	данные отсутствуют	
9	412578.75	2212973.41	-	0.1	данные отсутствуют	данные отсутствуют	
10	412547.95	2212975.78	-	0.1	данные отсутствуют	данные отсутствуют	
11	412529.12	2212978.04	-	0.1	данные отсутствуют	данные отсутствуют	
12	412499.05	2212979.84	-	0.1	данные отсутствуют	данные отсутствуют	
13	412483.82	2212980.34	-	0.1	данные отсутствуют	данные отсутствуют	
14	412481.78	2212980.41	-	0.1	данные отсутствуют	данные отсутствуют	
15	412493.91	2213043.79	-	0.1	данные отсутствуют	данные отсутствуют	
16	412502.63	2213089.38	-	0.1	данные отсутствуют	данные отсутствуют	
17	412504.63	2213099.86	-	0.1	данные отсутствуют	данные отсутствуют	
18	412509.12	2213099.03	-	0.1	данные отсутствуют	данные отсутствуют	
19	412535.63	2213094.11	-	0.1	данные отсутствуют	данные отсутствуют	



ДОКУМЕНТ ПОДПИСАН
ЭЛЕКТРОННОЙ ПОДПИСЬЮ

Сертификат: 009F0BDC181A023B64597F1E2579BEFB50

Владелец: ФЕДЕРАЛЬНАЯ СЛУЖБА ГОСУДАРСТВЕННОЙ
РЕГИСТРАЦИИ, КАДАСТРА И КАРТОГРАФИИ
Действителен: с 02.08.2024 по 26.10.2025

полное наименование должности

инициалы, фамилия

Сооружение							
вид объекта недвижимости							
Лист № 175 раздела 5.1		Всего листов раздела 5.1: 184		Всего разделов: 4		Всего листов выписки: 188	
16.06.2025г. № КУВИ-001/2025-123513869							
Кадастровый номер:			50:28:0000000:8556				
20	412563.66	2213089.52	-	0.1	данные отсутствуют	данные отсутствуют	
21	412581.94	2213086.39	-	0.1	данные отсутствуют	данные отсутствуют	
22	412608.63	2213083.06	-	0.1	данные отсутствуют	данные отсутствуют	
23	412626.49	2213080.24	-	0.1	данные отсутствуют	данные отсутствуют	
24	412663.52	2213075.7	-	0.1	данные отсутствуют	данные отсутствуют	
25	412711.07	2213069.39	-	0.1	данные отсутствуют	данные отсутствуют	
26	412739.29	2213065.21	-	0.1	данные отсутствуют	данные отсутствуют	
27	412761.77	2213061.46	-	0.1	данные отсутствуют	данные отсутствуют	
28	412796.77	2213056.74	-	0.1	данные отсутствуют	данные отсутствуют	
29	412826.46	2213052.29	-	0.1	данные отсутствуют	данные отсутствуют	
30	412859.77	2213048.16	-	0.1	данные отсутствуют	данные отсутствуют	
31	412902.89	2213043.81	-	0.1	данные отсутствуют	данные отсутствуют	
32	412921.78	2213042.71	-	0.1	данные отсутствуют	данные отсутствуют	
33	412943.13	2213041.39	-	0.1	данные отсутствуют	данные отсутствуют	
34	412972.82	2213037.08	-	0.1	данные отсутствуют	данные отсутствуют	
35	413007.45	2213031.46	-	0.1	данные отсутствуют	данные отсутствуют	
36	413033.89	2213026.1	-	0.1	данные отсутствуют	данные отсутствуют	



ДОКУМЕНТ ПОДПИСАН
ЭЛЕКТРОННОЙ ПОДПИСЬЮ

Сертификат: 009F0BDC181A023B64597F1E2579BEFB50

Владелец: ФЕДЕРАЛЬНАЯ СЛУЖБА ГОСУДАРСТВЕННОЙ
РЕГИСТРАЦИИ, КАДАСТРА И КАРТОГРАФИИ
Действителен: с 02.08.2024 по 26.10.2025

полное наименование должности

инициалы, фамилия

Сооружение							
вид объекта недвижимости							
Лист № 176 раздела 5.1		Всего листов раздела 5.1: 184		Всего разделов: 4		Всего листов выписки: 188	
16.06.2025г. № КУВИ-001/2025-123513869							
Кадастровый номер:			50:28:0000000:8556				
37	413067.85	2213019.73	-	0.1	данные отсутствуют	данные отсутствуют	
38	413095.42	2213014.9	-	0.1	данные отсутствуют	данные отсутствуют	
39	413142.58	2213006.07	-	0.1	данные отсутствуют	данные отсутствуют	
40	413173.78	2213000.14	-	0.1	данные отсутствуют	данные отсутствуют	
41	413206.2	2212994.14	-	0.1	данные отсутствуют	данные отсутствуют	
42	413237.23	2212989.28	-	0.1	данные отсутствуют	данные отсутствуют	
43	413258.11	2212984.72	-	0.1	данные отсутствуют	данные отсутствуют	
44	413294.31	2212977.89	-	0.1	данные отсутствуют	данные отсутствуют	
45	413321.13	2212972.8	-	0.1	данные отсутствуют	данные отсутствуют	
46	413364.13	2212965.11	-	0.1	данные отсутствуют	данные отсутствуют	
47	413396.82	2212959.45	-	0.1	данные отсутствуют	данные отсутствуют	
48	413430.32	2212951.8	-	0.1	данные отсутствуют	данные отсутствуют	
49	413455.4	2212946.82	-	0.1	данные отсутствуют	данные отсутствуют	
50	413485.88	2212940.76	-	0.1	данные отсутствуют	данные отсутствуют	
51	413524.51	2212935.91	-	0.1	данные отсутствуют	данные отсутствуют	
52	413553.81	2212929.82	-	0.1	данные отсутствуют	данные отсутствуют	
53	413590.15	2212921.9	-	0.1	данные отсутствуют	данные отсутствуют	



ДОКУМЕНТ ПОДПИСАН
ЭЛЕКТРОННОЙ ПОДПИСЬЮ

Сертификат: 009F0BDC181A023B64597F1E2579BEFB50

Владелец: ФЕДЕРАЛЬНАЯ СЛУЖБА ГОСУДАРСТВЕННОЙ
РЕГИСТРАЦИИ, КАДАСТРА И КАРТОГРАФИИ
Действителен: с 02.08.2024 по 26.10.2025

полное наименование должности

инициалы, фамилия

Сооружение							
вид объекта недвижимости							
Лист № 177 раздела 5.1		Всего листов раздела 5.1: 184		Всего разделов: 4		Всего листов выписки: 188	
16.06.2025г. № КУВИ-001/2025-123513869							
Кадастровый номер:			50:28:0000000:8556				
54	413633.27	2212912.81	-	0.1	данные отсутствуют	данные отсутствуют	
55	413657.32	2212908.32	-	0.1	данные отсутствуют	данные отсутствуют	
56	413689.07	2212902.61	-	0.1	данные отсутствуют	данные отсутствуют	
57	413710.33	2212897.96	-	0.1	данные отсутствуют	данные отсутствуют	
58	413731.4	2212892.89	-	0.1	данные отсутствуют	данные отсутствуют	
59	413763.35	2212886.31	-	0.1	данные отсутствуют	данные отсутствуют	
60	413793.5	2212879.94	-	0.1	данные отсутствуют	данные отсутствуют	
61	413848.91	2212869.87	-	0.1	данные отсутствуют	данные отсутствуют	
62	413884.96	2212859.98	-	0.1	данные отсутствуют	данные отсутствуют	
63	413904.52	2212854.36	-	0.1	данные отсутствуют	данные отсутствуют	
64	413926.36	2212845.86	-	0.1	данные отсутствуют	данные отсутствуют	
65	413942.73	2212840.54	-	0.1	данные отсутствуют	данные отсутствуют	
66	413954.76	2212837.07	-	0.1	данные отсутствуют	данные отсутствуют	
67	413979.35	2212828.99	-	0.1	данные отсутствуют	данные отсутствуют	
68	414018.7	2212816.79	-	0.1	данные отсутствуют	данные отсутствуют	
69	414038.9	2212810.88	-	0.1	данные отсутствуют	данные отсутствуют	
70	414074.39	2212800.83	-	0.1	данные отсутствуют	данные отсутствуют	



ДОКУМЕНТ ПОДПИСАН
ЭЛЕКТРОННОЙ ПОДПИСЬЮ

Сертификат: 009F0BDC181A023B64597F1E2579BEFB50

Владелец: ФЕДЕРАЛЬНАЯ СЛУЖБА ГОСУДАРСТВЕННОЙ
РЕГИСТРАЦИИ, КАДАСТРА И КАРТОГРАФИИ
Действителен: с 02.08.2024 по 26.10.2025

полное наименование должности

инициалы, фамилия

Сооружение							
вид объекта недвижимости							
Лист № 178 раздела 5.1		Всего листов раздела 5.1: 184		Всего разделов: 4		Всего листов выписки: 188	
16.06.2025г. № КУВИ-001/2025-123513869							
Кадастровый номер:			50:28:0000000:8556				
71	414099.11	2212794.17	-	0.1	данные отсутствуют	данные отсутствуют	
1	413201.86	2212755.1	-	0.1	данные отсутствуют	данные отсутствуют	
2	413202.98	2212756.72	-	0.1	данные отсутствуют	данные отсутствуют	
1	415227.6	2212830.28	-	0.1	данные отсутствуют	данные отсутствуют	
2	415227.74	2212831.73	-	0.1	данные отсутствуют	данные отсутствуют	
1	415530.34	2214804.86	-	0.1	данные отсутствуют	данные отсутствуют	
2	415531.94	2214802.01	-	0.1	данные отсутствуют	данные отсутствуют	
1	415526.69	2214811.16	-	0.1	данные отсутствуют	данные отсутствуют	
2	415526.05	2214812.37	-	0.1	данные отсутствуют	данные отсутствуют	
1	416012.21	2212008.57	-	0.1	данные отсутствуют	данные отсутствуют	
2	416013.16	2212009.51	-	0.1	данные отсутствуют	данные отсутствуют	
1	415541.5	2212242.83	-	0.1	данные отсутствуют	данные отсутствуют	
2	415524.25	2212256.97	-	0.1	данные отсутствуют	данные отсутствуют	
1	415143.72	2212478.17	-	0.1	данные отсутствуют	данные отсутствуют	
2	415143.19	2212481.35	-	0.1	данные отсутствуют	данные отсутствуют	
3	415146.85	2212482.54	-	0.1	данные отсутствуют	данные отсутствуют	
4	415144.06	2212493.43	-	0.1	данные отсутствуют	данные отсутствуют	



ДОКУМЕНТ ПОДПИСАН
ЭЛЕКТРОННОЙ ПОДПИСЬЮ

Сертификат: 009F0BDC181A023B64597F1E2579BEFB50

Владелец: ФЕДЕРАЛЬНАЯ СЛУЖБА ГОСУДАРСТВЕННОЙ
РЕГИСТРАЦИИ, КАДАСТРА И КАРТОГРАФИИ
Действителен: с 02.08.2024 по 26.10.2025

полное наименование должности

инициалы, фамилия

Сооружение							
вид объекта недвижимости							
Лист № 179 раздела 5.1		Всего листов раздела 5.1: 184		Всего разделов: 4		Всего листов выписки: 188	
16.06.2025г. № КУВИ-001/2025-123513869							
Кадастровый номер:			50:28:0000000:8556				
5	415129.76	2212542.59	-	0.1	данные отсутствуют	данные отсутствуют	
6	415128.95	2212542.49	-	0.1	данные отсутствуют	данные отсутствуют	
7	415124.87	2212554.2	-	0.1	данные отсутствуют	данные отсутствуют	
8	415119.57	2212552.91	-	0.1	данные отсутствуют	данные отсутствуют	
9	415108.55	2212586.56	-	0.1	данные отсутствуют	данные отсутствуют	
10	415110.73	2212587.31	-	0.1	данные отсутствуют	данные отсутствуют	
1	413686.12	2212812.47	-	0.1	данные отсутствуют	данные отсутствуют	
2	413686.84	2212812.25	-	0.1	данные отсутствуют	данные отсутствуют	
3	413689.11	2212811.46	-	0.1	данные отсутствуют	данные отсутствуют	
1	413734.39	2212047.06	-	0.1	данные отсутствуют	данные отсутствуют	
2	413735.08	2212047.4	-	0.1	данные отсутствуют	данные отсутствуют	
1	414374.77	2212249.14	-	0.1	данные отсутствуют	данные отсутствуют	
2	414377.52	2212249.62	-	0.1	данные отсутствуют	данные отсутствуют	
1	415195.67	2209181.77	-	0.1	данные отсутствуют	данные отсутствуют	
2	415197.12	2209179.92	-	0.1	данные отсутствуют	данные отсутствуют	
3	415212.57	2209178.05	-	0.1	данные отсутствуют	данные отсутствуют	
4	415235.29	2209174.37	-	0.1	данные отсутствуют	данные отсутствуют	



ДОКУМЕНТ ПОДПИСАН
ЭЛЕКТРОННОЙ ПОДПИСЬЮ

Сертификат: 009F0BDC181A023B64597F1E2579BEFB50

Владелец: ФЕДЕРАЛЬНАЯ СЛУЖБА ГОСУДАРСТВЕННОЙ
РЕГИСТРАЦИИ, КАДАСТРА И КАРТОГРАФИИ
Действителен: с 02.08.2024 по 26.10.2025

полное наименование должности

инициалы, фамилия

Сооружение							
вид объекта недвижимости							
Лист № 180 раздела 5.1		Всего листов раздела 5.1: 184		Всего разделов: 4		Всего листов выписки: 188	
16.06.2025г. № КУВИ-001/2025-123513869							
Кадастровый номер:			50:28:0000000:8556				
5	415233.94	2209166.59	-	0.1	данные отсутствуют	данные отсутствуют	
6	415233.25	2209165.39	-	0.1	данные отсутствуют	данные отсутствуют	
7	415222.99	2209170.77	-	0.1	данные отсутствуют	данные отсутствуют	
1	415200.12	2209165.54	-	0.1	данные отсутствуют	данные отсутствуют	
2	415201.3	2209166.1	-	0.1	данные отсутствуют	данные отсутствуют	
1	415219.72	2209395.02	-	0.1	данные отсутствуют	данные отсутствуют	
2	415230.29	2209394.61	-	0.1	данные отсутствуют	данные отсутствуют	
3	415256.47	2209394.72	-	0.1	данные отсутствуют	данные отсутствуют	
4	415289.87	2209394.37	-	0.1	данные отсутствуют	данные отсутствуют	
5	415303.91	2209393	-	0.1	данные отсутствуют	данные отсутствуют	
1	416395.45	2220085.5	-	0.1	данные отсутствуют	данные отсутствуют	
2	416396.27	2220085.62	-	0.1	данные отсутствуют	данные отсутствуют	
3	416396.81	2220084.99	-	0.1	данные отсутствуют	данные отсутствуют	
4	416413.38	2220060.42	-	0.1	данные отсутствуют	данные отсутствуют	
5	416414.77	2220057.01	-	0.1	данные отсутствуют	данные отсутствуют	
6	416419.77	2220048.98	-	0.1	данные отсутствуют	данные отсутствуют	
7	416424.19	2220043.71	-	0.1	данные отсутствуют	данные отсутствуют	



ДОКУМЕНТ ПОДПИСАН
ЭЛЕКТРОННОЙ ПОДПИСЬЮ

Сертификат: 009F0BDC181A023B64597F1E2579BEFB50

Владелец: ФЕДЕРАЛЬНАЯ СЛУЖБА ГОСУДАРСТВЕННОЙ
РЕГИСТРАЦИИ, КАДАСТРА И КАРТОГРАФИИ
Действителен: с 02.08.2024 по 26.10.2025

полное наименование должности

инициалы, фамилия

Сооружение							
вид объекта недвижимости							
Лист № 181 раздела 5.1		Всего листов раздела 5.1: 184		Всего разделов: 4		Всего листов выписки: 188	
16.06.2025г. № КУВИ-001/2025-123513869							
Кадастровый номер:			50:28:0000000:8556				
8	416430.29	2220037.52	-	0.1	данные отсутствуют	данные отсутствуют	
9	416447.3	2220020.06	-	0.1	данные отсутствуют	данные отсутствуют	
10	416459.83	2220006.59	-	0.1	данные отсутствуют	данные отсутствуют	
11	416472.37	2219994.34	-	0.1	данные отсутствуют	данные отсутствуют	
12	416467.6	2219989.32	-	0.1	данные отсутствуют	данные отсутствуют	
13	416465.15	2219986.08	-	0.1	данные отсутствуют	данные отсутствуют	
14	416470.4	2219981.1	-	0.1	данные отсутствуют	данные отсутствуют	
1	415382.38	2209306.44	-	0.1	данные отсутствуют	данные отсутствуют	
2	415381.67	2209307.44	-	0.1	данные отсутствуют	данные отсутствуют	
3	415377.85	2209310.34	-	0.1	данные отсутствуют	данные отсутствуют	
4	415384.95	2209318.69	-	0.1	данные отсутствуют	данные отсутствуют	
5	415386.06	2209320.52	-	0.1	данные отсутствуют	данные отсутствуют	
6	415390.22	2209340.74	-	0.1	данные отсутствуют	данные отсутствуют	
7	415390.59	2209344.31	-	0.1	данные отсутствуют	данные отсутствуют	
8	415380.27	2209349.91	-	0.1	данные отсутствуют	данные отсутствуют	
9	415365.95	2209364.58	-	0.1	данные отсутствуют	данные отсутствуют	
10	415360.48	2209368.46	-	0.1	данные отсутствуют	данные отсутствуют	



ДОКУМЕНТ ПОДПИСАН
ЭЛЕКТРОННОЙ ПОДПИСЬЮ

Сертификат: 009F0BDC181A023B64597F1E2579BEFB50

Владелец: ФЕДЕРАЛЬНАЯ СЛУЖБА ГОСУДАРСТВЕННОЙ
РЕГИСТРАЦИИ, КАДАСТРА И КАРТОГРАФИИ
Действителен: с 02.08.2024 по 26.10.2025

полное наименование должности

инициалы, фамилия

Сооружение							
вид объекта недвижимости							
Лист № 182 раздела 5.1		Всего листов раздела 5.1: 184		Всего разделов: 4		Всего листов выписки: 188	
16.06.2025г. № КУВИ-001/2025-123513869							
Кадастровый номер:			50:28:0000000:8556				
11	415356.5	2209369.82	-	0.1	данные отсутствуют	данные отсутствуют	
12	415354.33	2209384.61	-	0.1	данные отсутствуют	данные отсутствуют	
13	415323.93	2209405.63	-	0.1	данные отсутствуют	данные отсутствуют	
14	415315.98	2209411.13	-	0.1	данные отсутствуют	данные отсутствуют	
15	415314.21	2209408.46	-	0.1	данные отсутствуют	данные отсутствуют	
16	415303.91	2209393	-	0.1	данные отсутствуют	данные отсутствуют	
17	415303.88	2209392.96	-	0.1	данные отсутствуют	данные отсутствуют	
1	415184.79	2209167.06	-	0.1	данные отсутствуют	данные отсутствуют	
2	415185.28	2209166.74	-	0.1	данные отсутствуют	данные отсутствуют	
3	415188.55	2209171.95	-	0.1	данные отсутствуют	данные отсутствуют	
4	415200.12	2209165.54	-	0.1	данные отсутствуют	данные отсутствуют	
1	415188.55	2209171.95	-	0.1	данные отсутствуют	данные отсутствуют	
2	415195.67	2209181.77	-	0.1	данные отсутствуют	данные отсутствуют	
1	413690.13	2212810.49	-	0.1	данные отсутствуют	данные отсутствуют	
2	413690.3	2212811.25	-	0.1	данные отсутствуют	данные отсутствуют	
3	413689.12	2212811.52	-	0.1	данные отсутствуют	данные отсутствуют	
4	413688.95	2212810.77	-	0.1	данные отсутствуют	данные отсутствуют	



ДОКУМЕНТ ПОДПИСАН
ЭЛЕКТРОННОЙ ПОДПИСЬЮ


Сертификат: 009F0BDC181A023B64597F1E2579BEFB50

Владелец: ФЕДЕРАЛЬНАЯ СЛУЖБА ГОСУДАРСТВЕННОЙ
РЕГИСТРАЦИИ, КАДАСТРА И КАРТОГРАФИИ
Действителен: с 02.08.2024 по 26.10.2025

полное наименование должности

инициалы, фамилия

Сооружение							
вид объекта недвижимости							
Лист № 183 раздела 5.1		Всего листов раздела 5.1: 184		Всего разделов: 4		Всего листов выписки: 188	
16.06.2025г. № КУВИ-001/2025-123513869							
Кадастровый номер:			50:28:0000000:8556				
1	413690.13	2212810.49	-	0.1		данные отсутствуют	данные отсутствуют
2. Сведения о предельных высоте и глубине конструктивных элементов объекта недвижимости							
Предельная глубина конструктивных элементов объекта недвижимости, м				данные отсутствуют			
Предельная высота конструктивных элементов объекта недвижимости, м				данные отсутствуют			

полное наименование должности	<div><div>ДОКУМЕНТ ПОДПИСАН ЭЛЕКТРОННОЙ ПОДПИСЬЮ</div><div>Сертификат: 009F0BDC181A023B64597F1E2579BEFB50 Владелец: ФЕДЕРАЛЬНАЯ СЛУЖБА ГОСУДАРСТВЕННОЙ РЕГИСТРАЦИИ, КАДАСТРА И КАРТОГРАФИИ Действителен: с 02.08.2024 по 26.10.2025</div></div>	инициалы, фамилия

Сооружение			
вид объекта недвижимости			
Лист № 184 раздела 5.1	Всего листов раздела 5.1: 184	Всего разделов: 4	Всего листов выписки: 188
16.06.2025г. № КУВИ-001/2025-123513869			
Кадастровый номер:		50:28:0000000:8556	

3. Сведения о характерных точках пересечения контура объекта недвижимости с контуром (контурами) иных зданий, сооружений, объектов незавершенного строительства						
Система координат 50.2						
Номера характерных точек контура	Координаты, м		Средняя квадратическая погрешность определения координат характерных точек контура, м	Глубина, высота, м		Кадастровые номера иных объектов недвижимости, с контурами которых пересекается контур данного объекта недвижимости
	X	Y		H1	H2	
1	2	3	4	5	6	7
данные отсутствуют	данные отсутствуют	данные отсутствуют	данные отсутствуют	данные отсутствуют	данные отсутствуют	данные отсутствуют

полное наименование должности	<div><div>ДОКУМЕНТ ПОДПИСАН ЭЛЕКТРОННОЙ ПОДПИСЬЮ</div><div>Сертификат: 009F0BDC181A023B64597F1E2579BEFB50 Владелец: ФЕДЕРАЛЬНАЯ СЛУЖБА ГОСУДАРСТВЕННОЙ РЕГИСТРАЦИИ, КАДАСТРА И КАРТОГРАФИИ Действителен: с 02.08.2024 по 26.10.2025</div></div>	инициалы, фамилия